

La Frênaie-Erablière



Le Murin de Bechstein



Le Damier de la Succise

Document d'objectifs Natura 2000

FR2200362 - « Réseau de coteaux et vallées du bassin de la Selle »

Février 2012

Tome 4 Atlas cartographique




Le Vertigo de Des Moulins

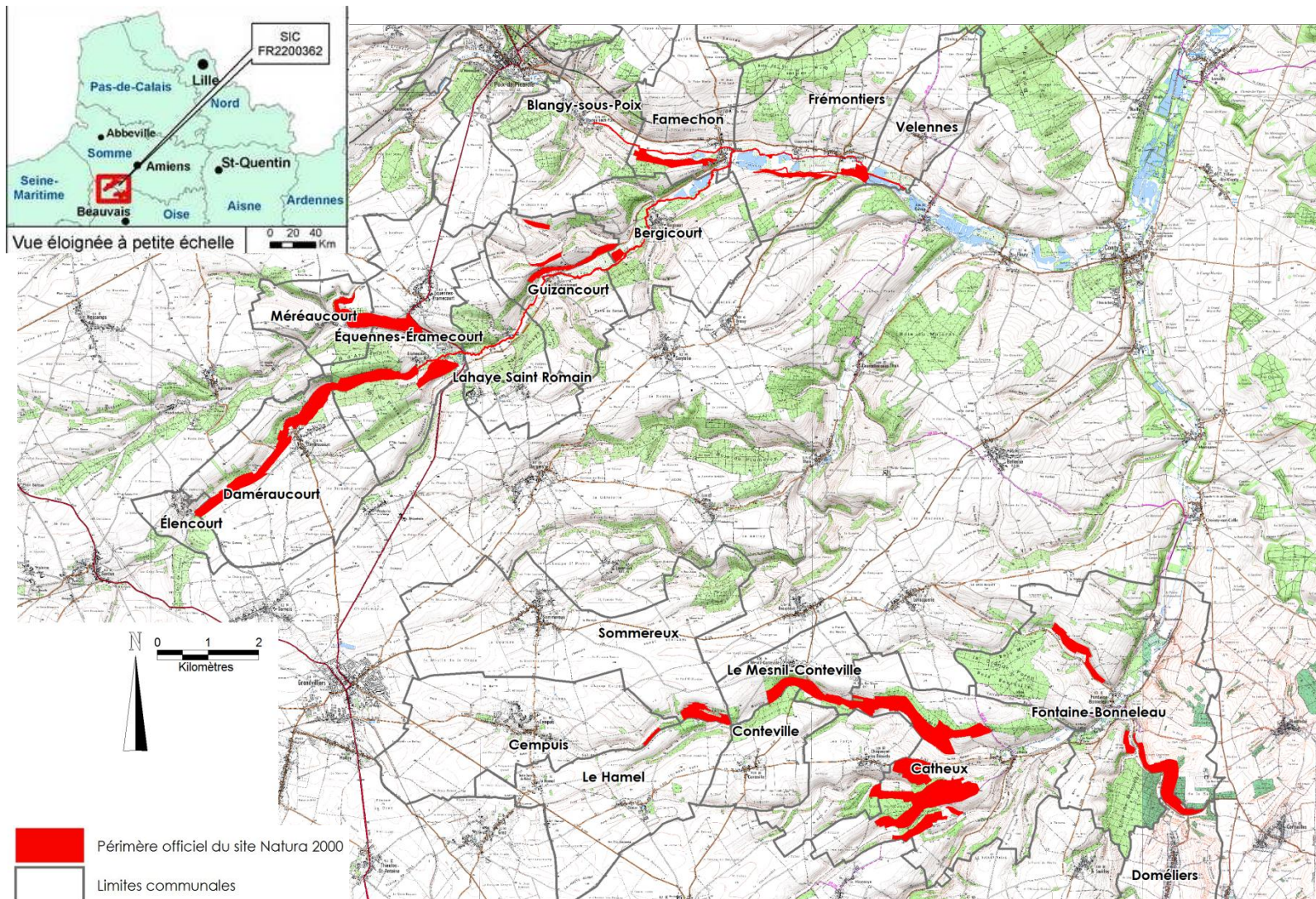
G. San Martin_CC BY-SA

Sommaire :

Carte 1 : Location du site Natura 2000 "réseau de coteaux et vallées du bassin de la Selle".....	2
Carte 2 : Localisation des parcelles communales sur le site Natura 2000 (A : partie nord du site – B : partie sud du site).....	3
Carte 3 : Propriétés forestières dotées d'un document de gestion durable sur le site Natura 2000.....	5
Carte 4 Localisation des zones anciennement exploitées et des ressources disponibles sur le site Natura 2000 (A : partie nord du site – B : partie sud du site).....	6
Carte 5 : localisation des zones de pêches des sociétés de pêche identifiées sur le site Natura 2000.....	8
Carte 6 : Répartition des circuits de randonnée sur le site Natura 2000 (A : partie nord du site – B : partie sud du site).....	9
Carte 7 : Localisation des zones impactées par le passage d'engins motorisés sur le site Natura 2000 (A : partie nord du site – B : partie sud du site).....	11
Carte 8 : Cartographie des habitats naturels d'intérêt communautaire (hors berge des cours d'eau).....	14
Carte 9: Cartographie des habitats d'intérêt communautaire des cours d'eau et de leurs berges.....	41
Carte 10 : Cartographie des zones de présences potentielles (habitats favorables) du Vertigo de Des Moulin en 2010 (Commune de Frémontiers)_données Biotope, Novembre 2010.....	55
Carte 11 : Cartographie de répartition du Damier de la Succise _ données bibliographiques et potentialités (Communes d' Equennes-Eramecourt, et de Dameraucourt).....	56
Carte 12 : Cartographie des potentialités de répartition du Lucane Cerf-volant (Communes de Catheux, et Choqueuse les Bénards)_données Biotope Novembre 2010.....	57
Carte 13 : Cartographie de répartition du Chabot _données Biotope, 2009.....	58
Carte 14 : Cartographie des observations de chauves-souris d'intérêt européen (types de gîtes fréquentés- Hiver, Eté, Mise bas- et nombre de spécimens)_données CENP, Picardie Nature, Biotope.....	60



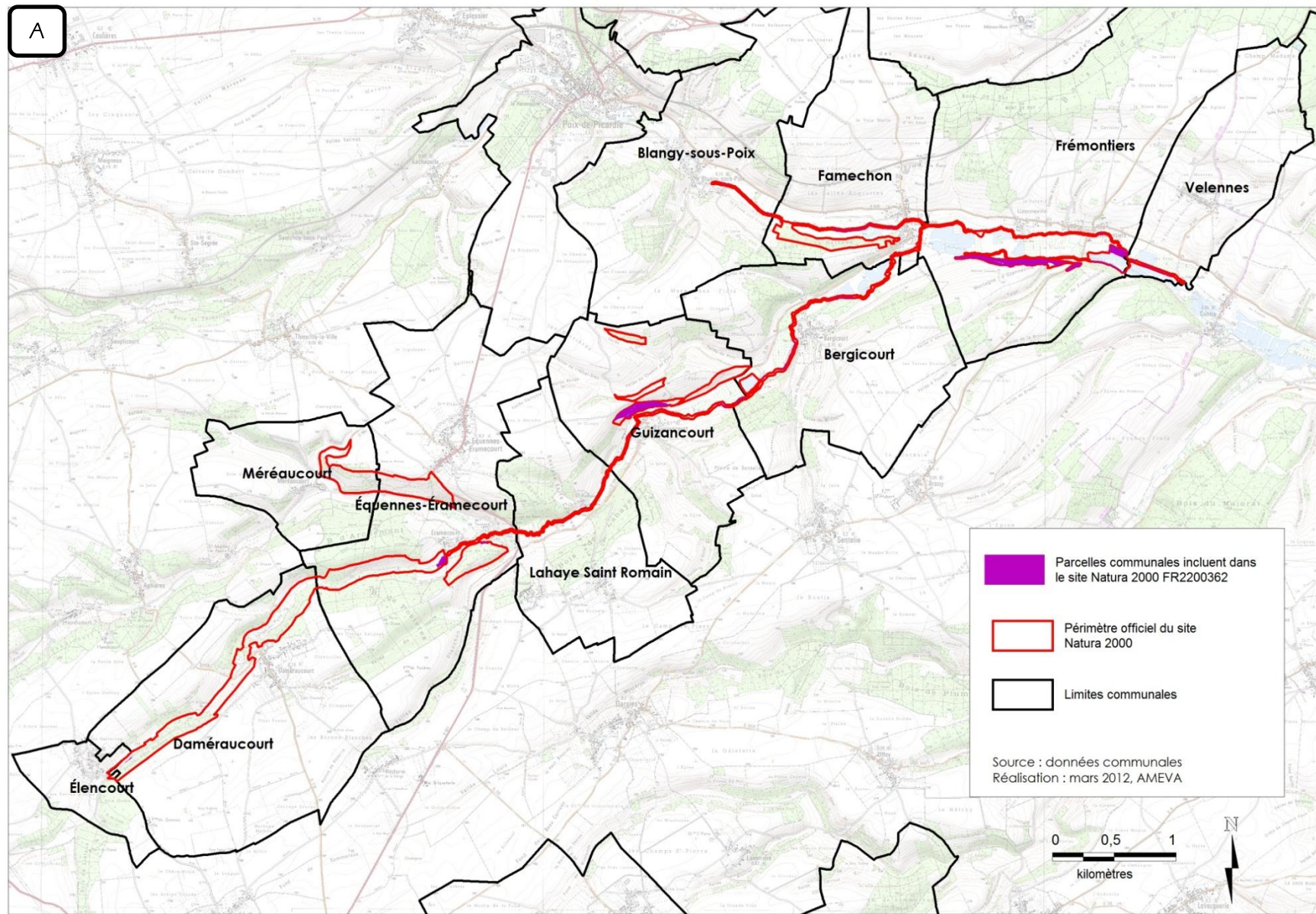
Carte 1 : Location du site Natura 2000 "réseau de coteaux et vallées du bassin de la Selle"

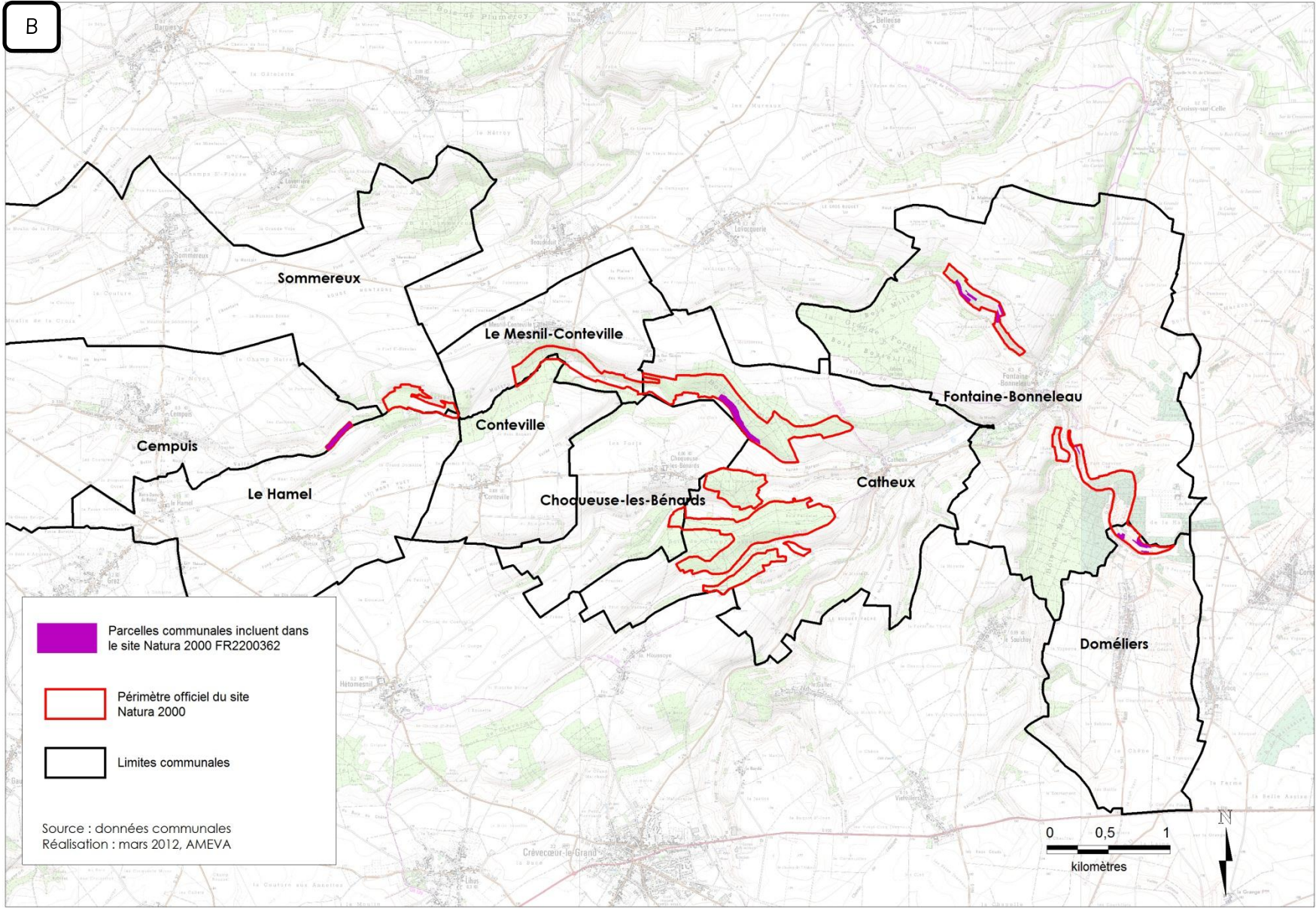


Réalisation : AMEVA, Mars 2012
 Source : AMEVA, IGN@Scan25©

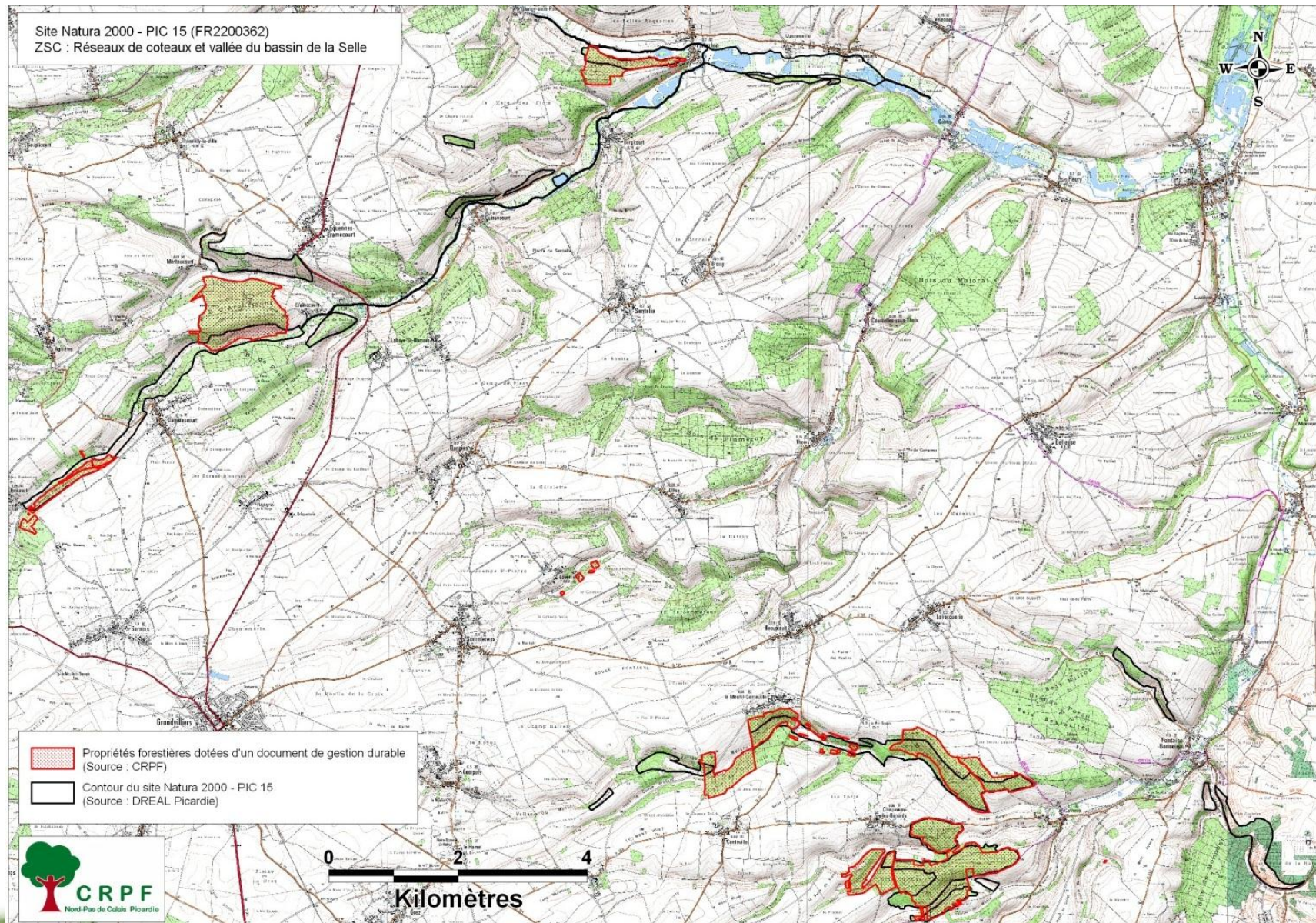


Carte 2 : Localisation des parcelles communales sur le site Natura 2000 (A : partie nord du site – B : partie sud du site).

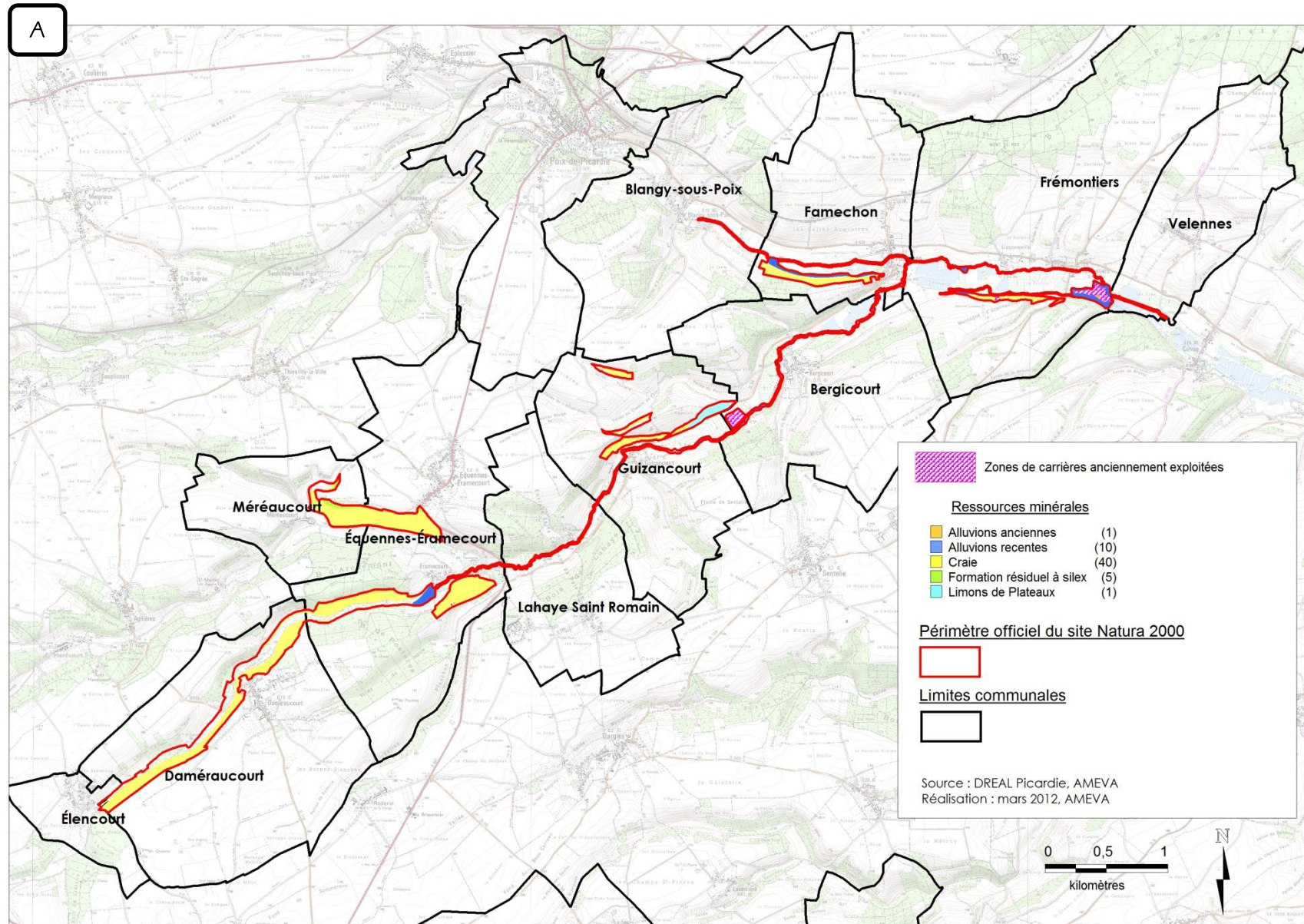


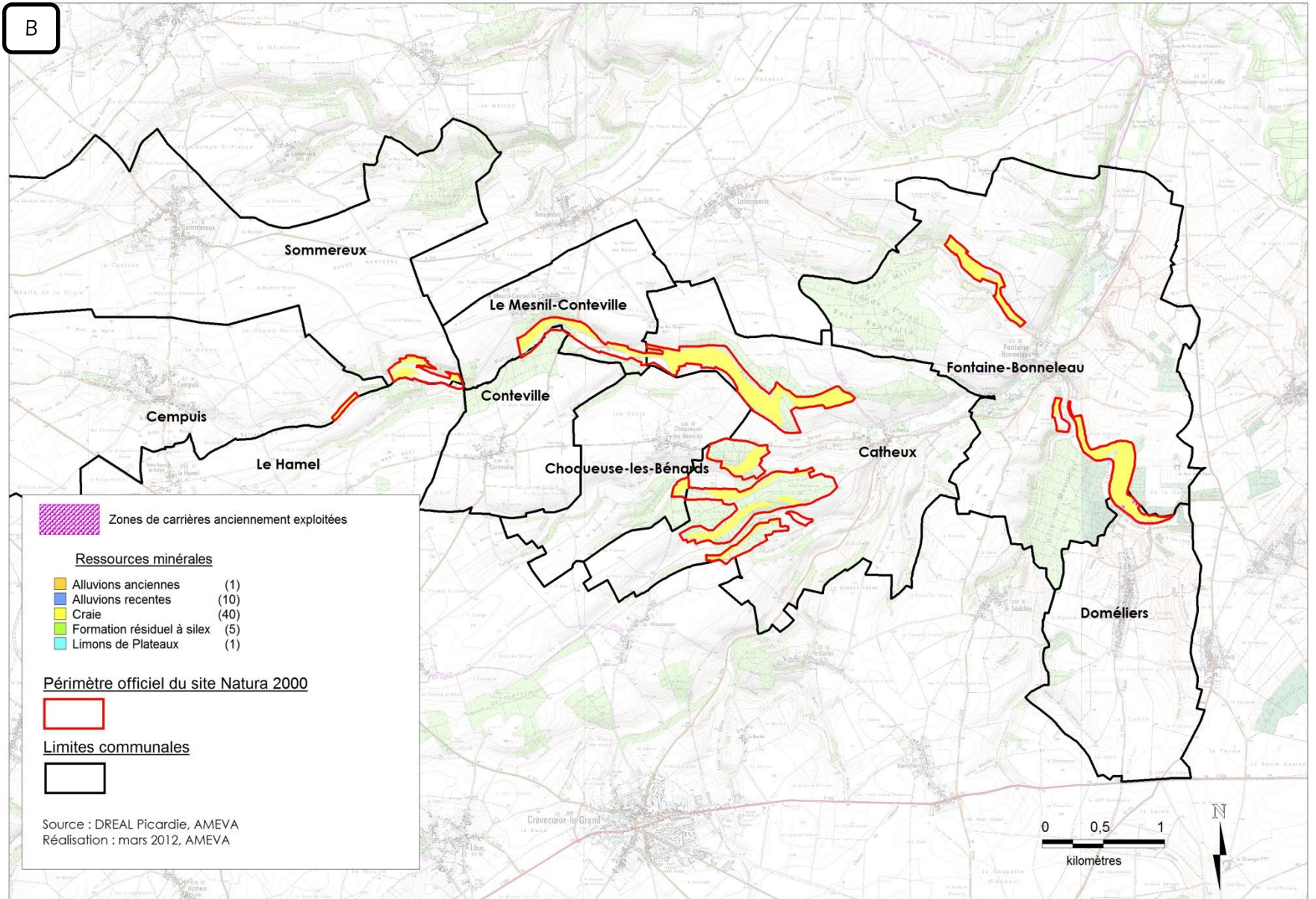


Carte 3 : Propriétés forestières dotées d'un document de gestion durable sur le site Natura 2000

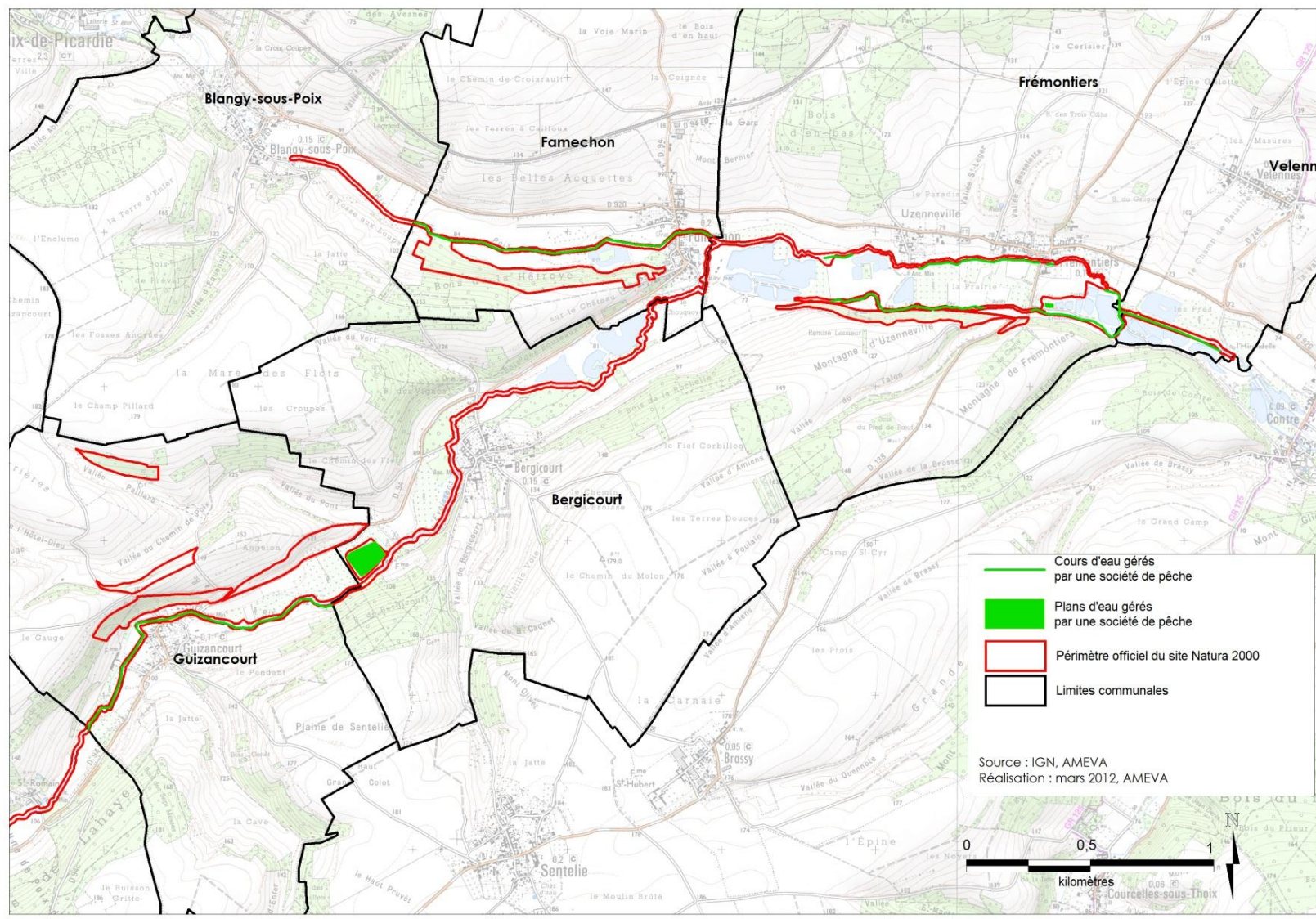


Carte 4 Localisation des zones anciennement exploitées et des ressources disponibles sur le site Natura 2000 (A : partie nord du site – B : partie sud du site).

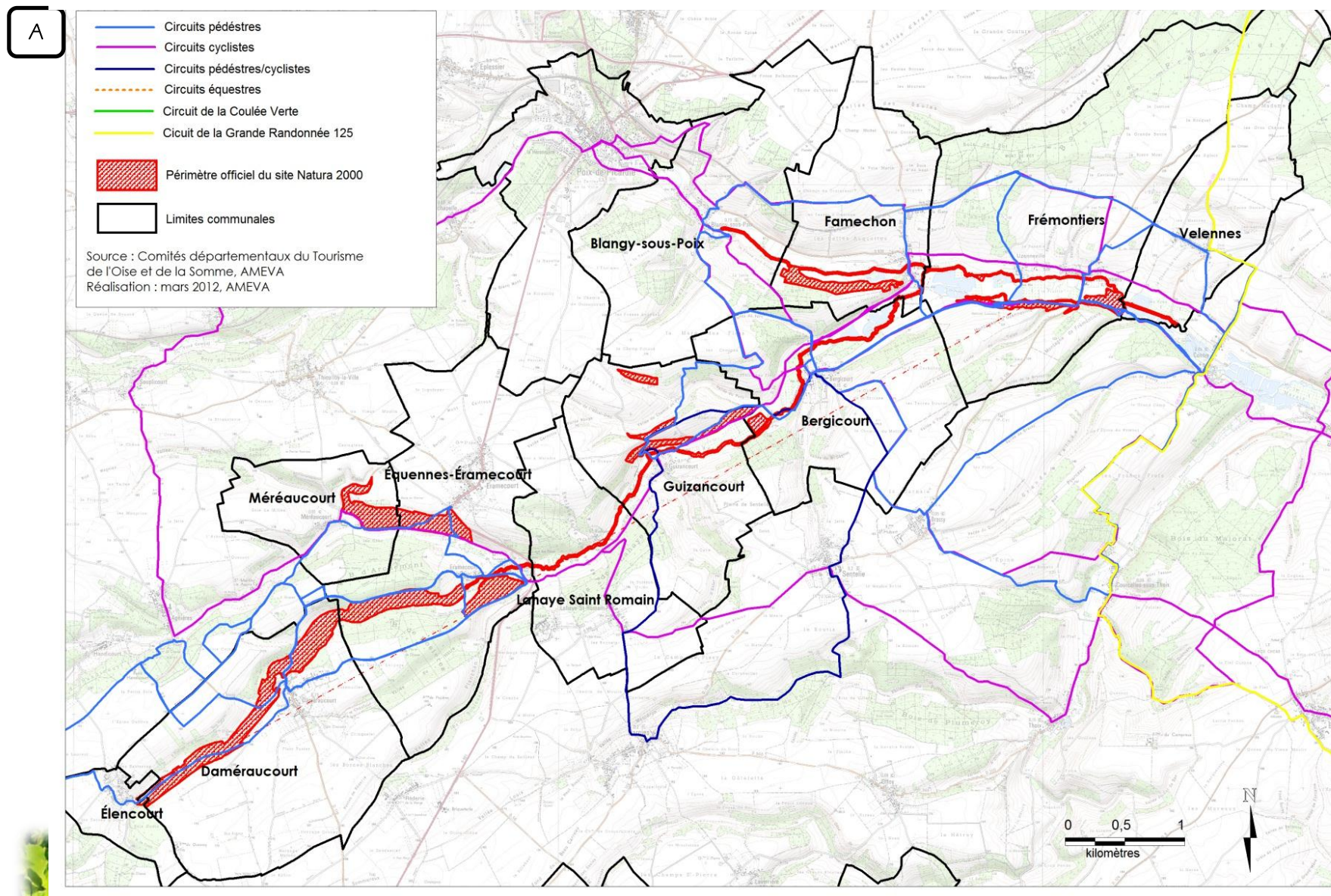




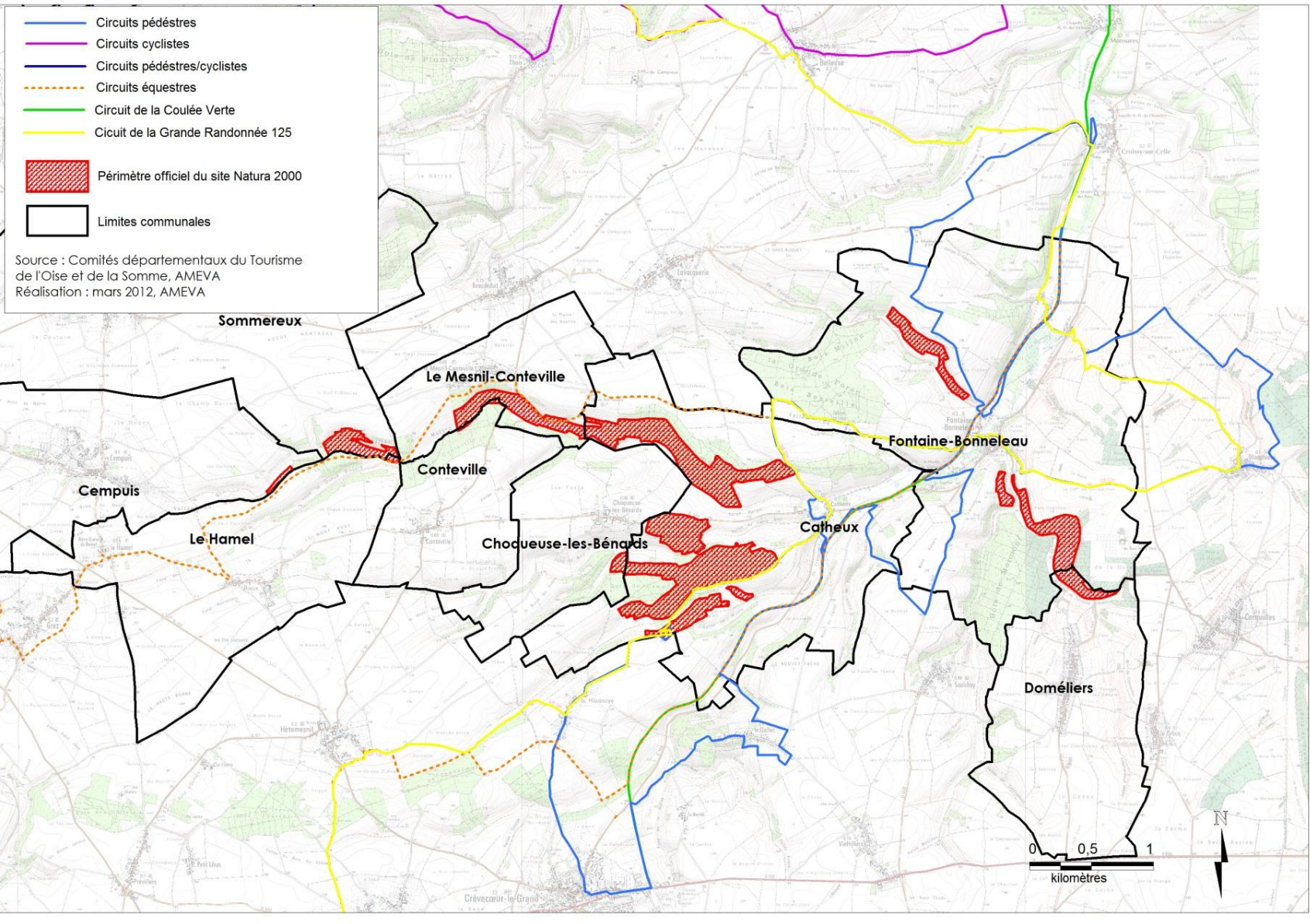
Carte 5 : localisation des zones de pêches des sociétés de pêche identifiées sur le site Natura 2000



Carte 6 : Répartition des circuits de randonnée sur le site Natura 2000 (A : partie nord du site – B : partie sud du site)

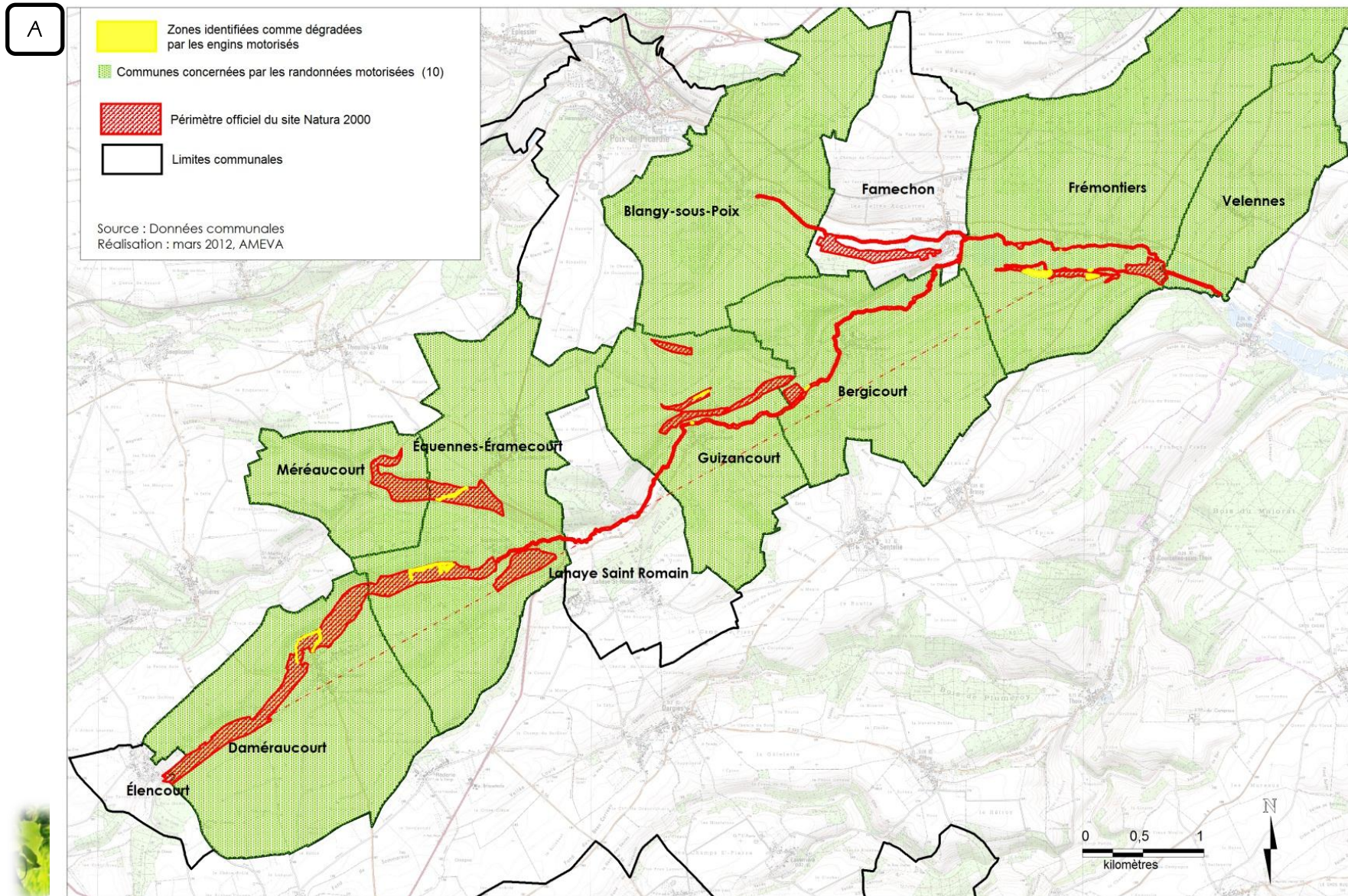


B



Source : Comités départementaux du Tourisme de l'Oise et de la Somme, AMEVA
Réalisation : mars 2012, AMEVA

Carte 7 : Localisation des zones impactées par le passage d'engins motorisés sur le site Natura 2000 (A : partie nord du site – B : partie sud du site)



B

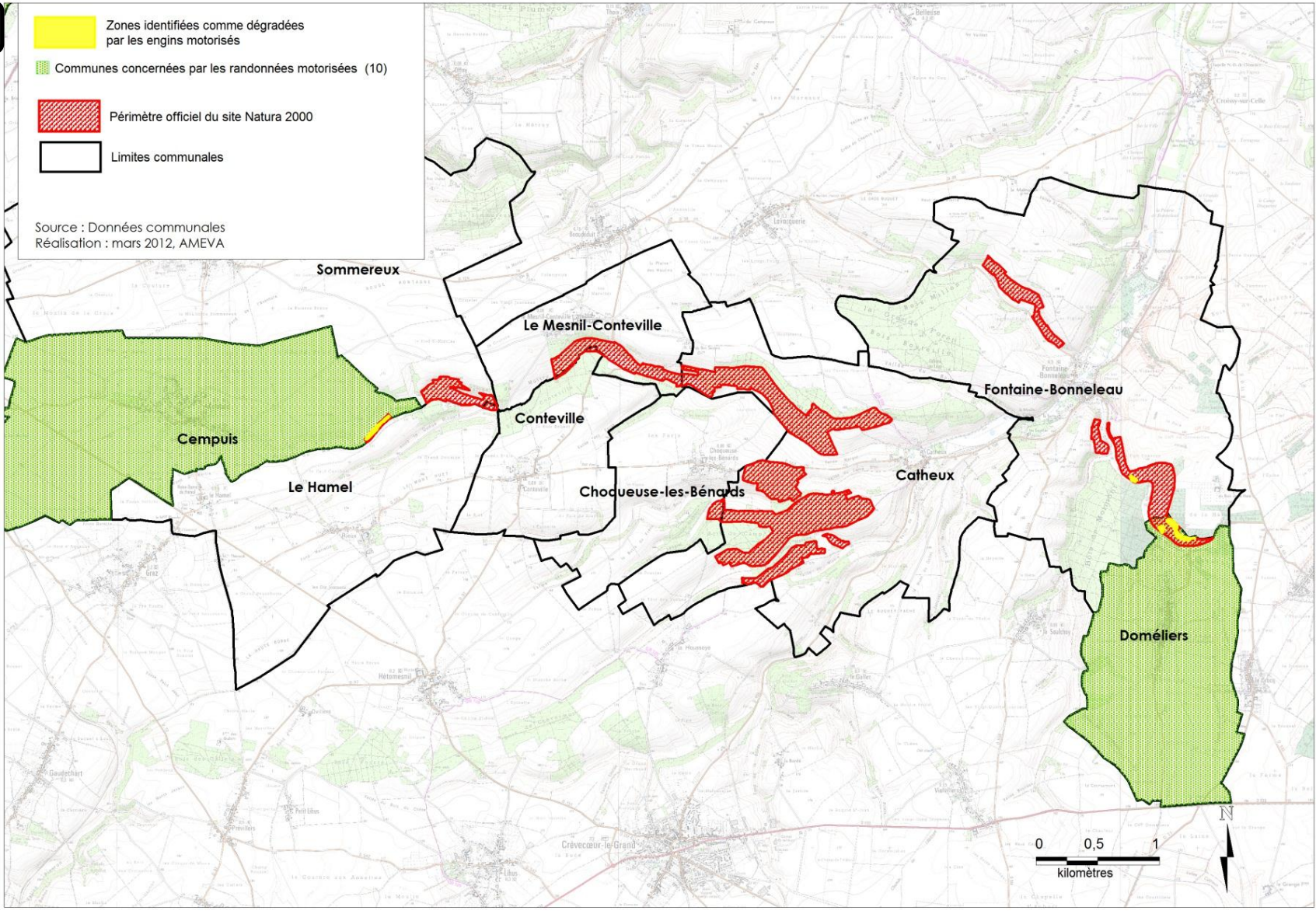
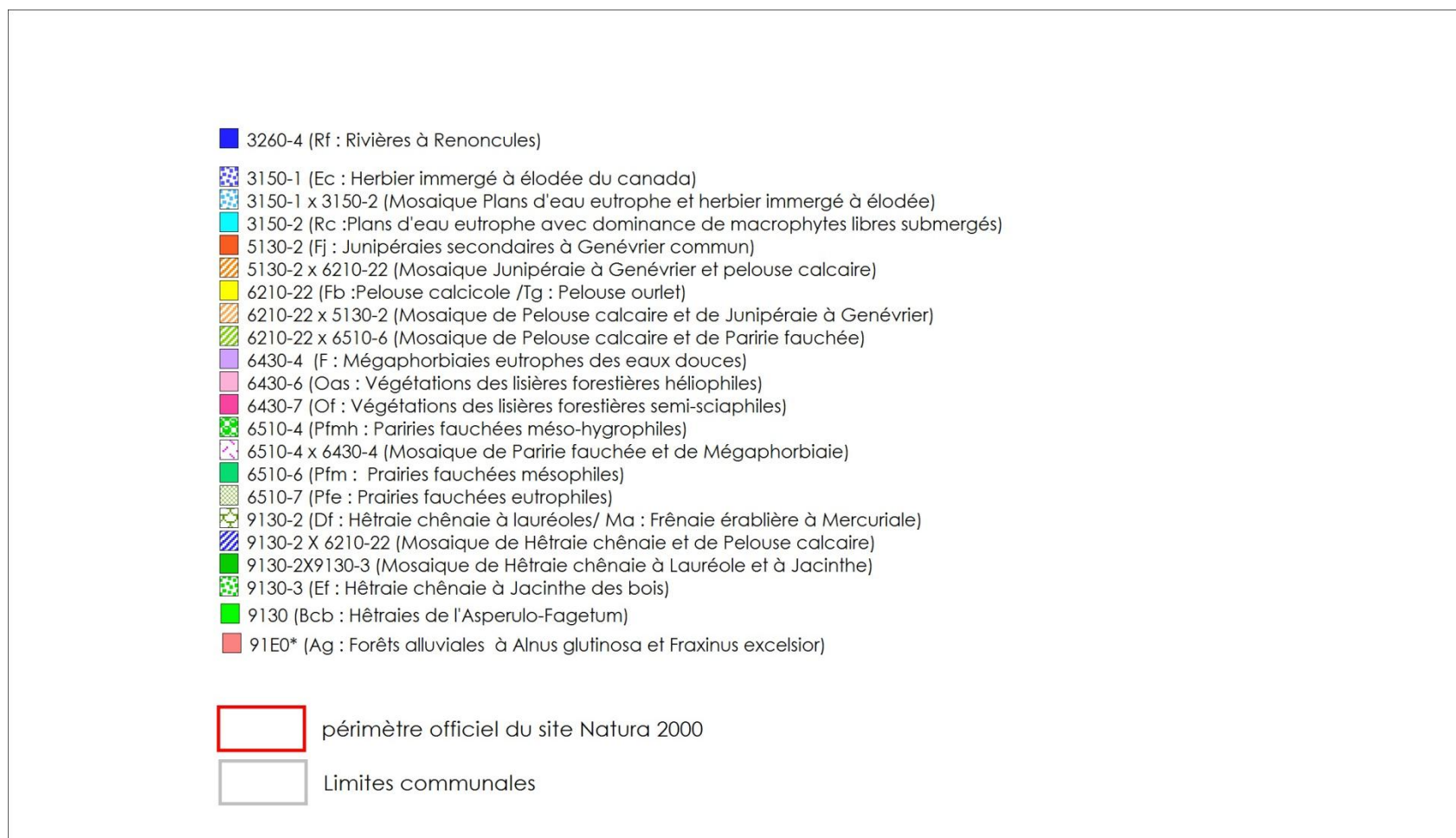


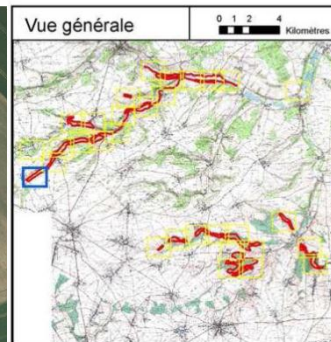
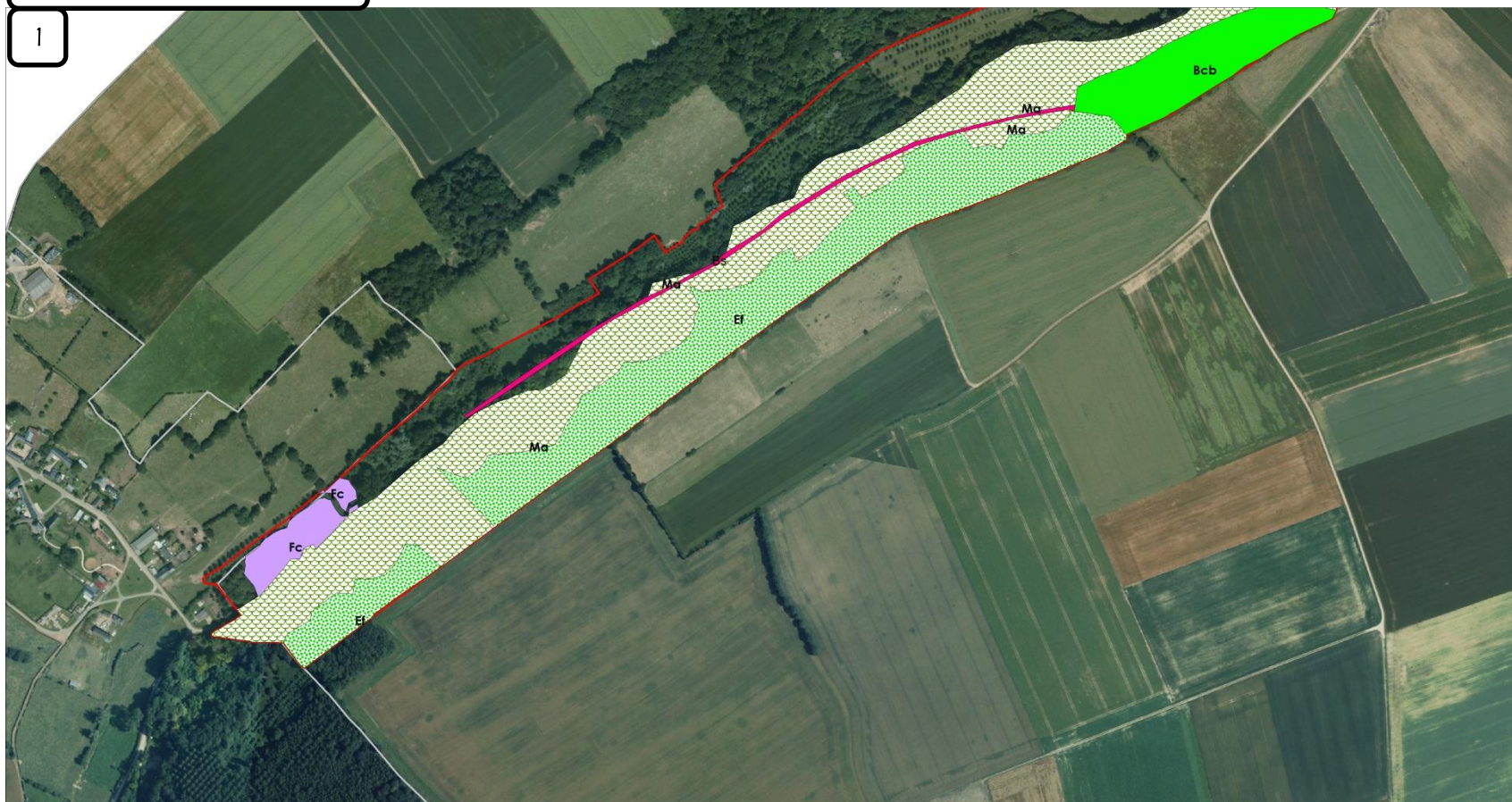
Figure 1 : Légende des cartographies des habitats naturels d'intérêt communautaire



Carte 8 : Cartographie des habitats naturels d'intérêt communautaire (hors berge des cours d'eau)

Les habitats Natura 2000

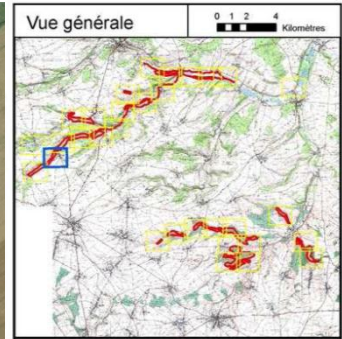
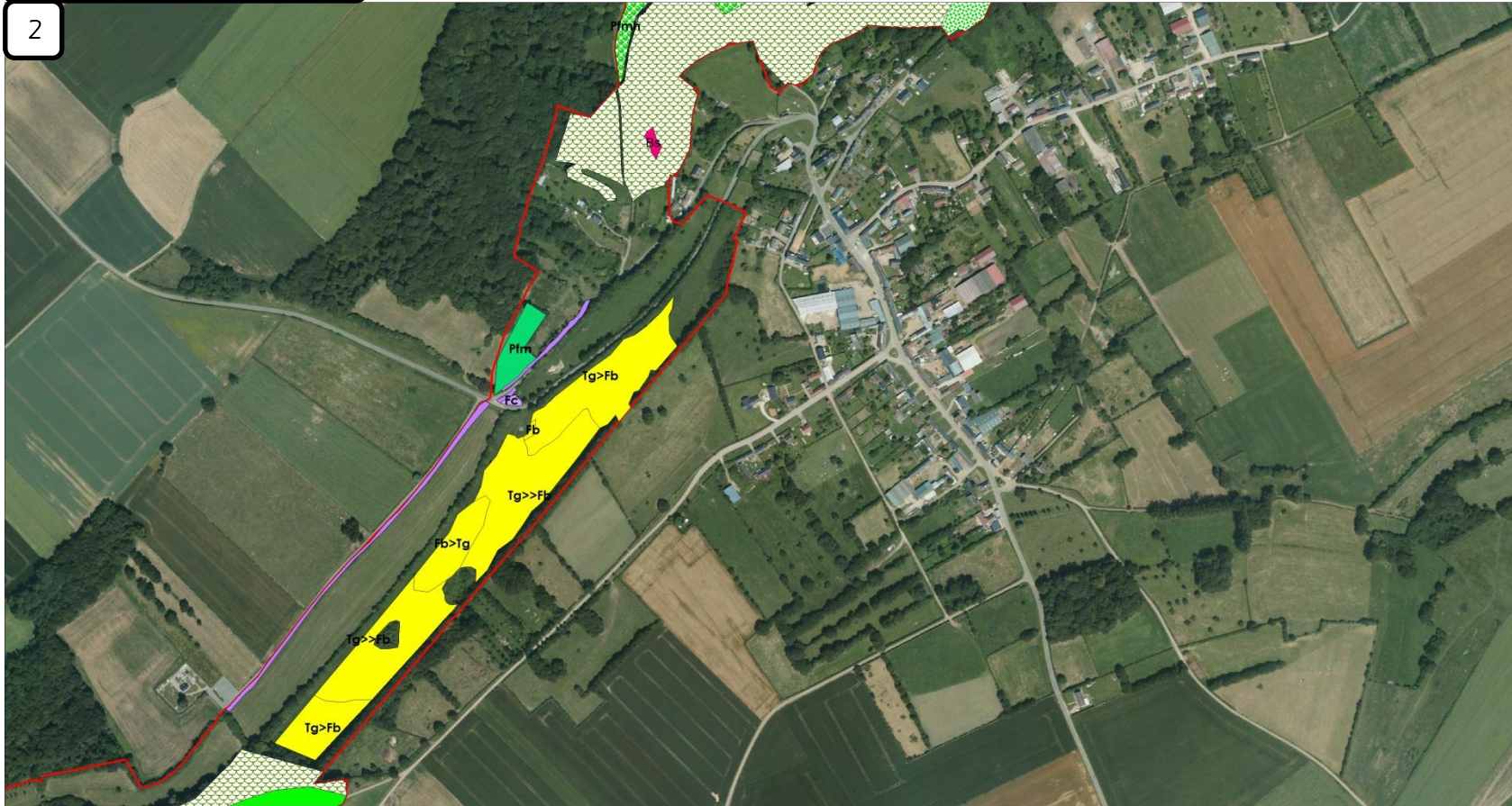
1



Voir "Légende des cartes des habitats Natura 2000"


Réalisation : AMEVA , Mars 2012
Source : Biotopie , Ameva, IGN©Scan25©





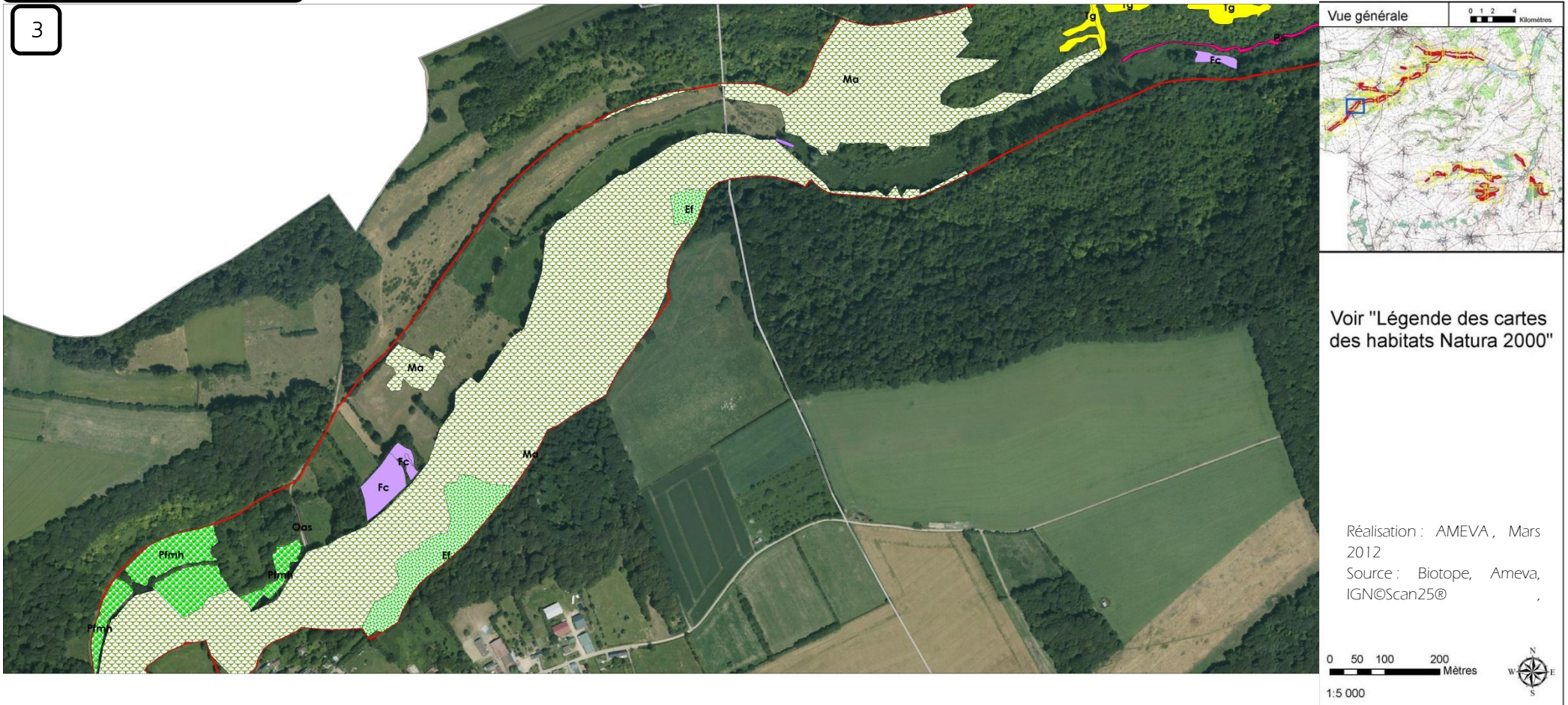
Voir "Légende des cartes des habitats Natura 2000"

Réalisation : AMEVA , Mars 2012
Source : Biotope, Ameva, IGN@Scan25@



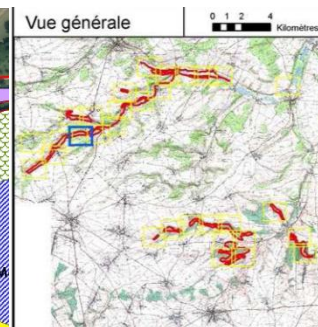
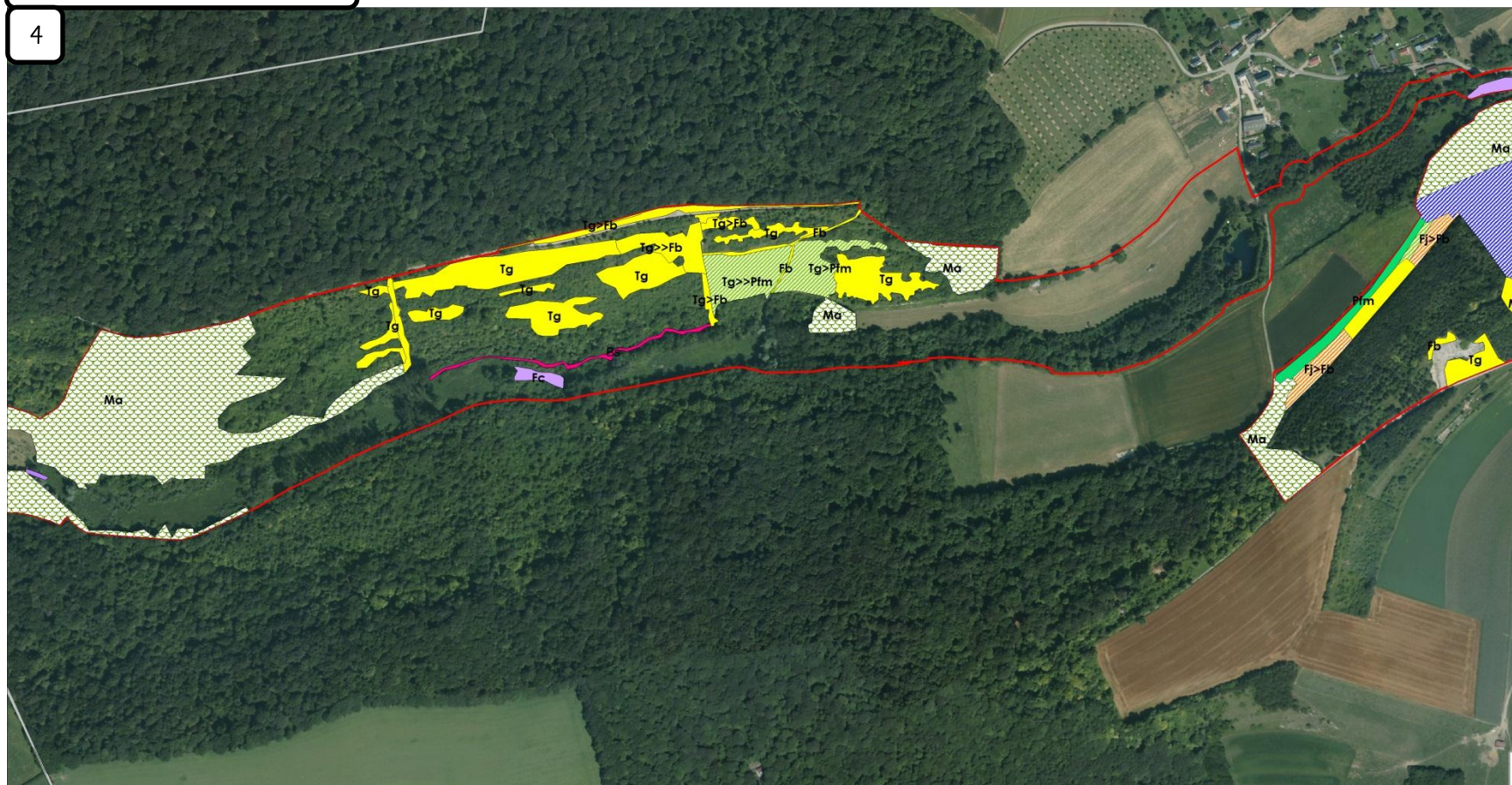
Les habitats Natura 2000

3



Les habitats Natura 2000

4



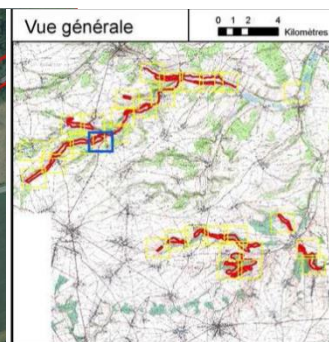
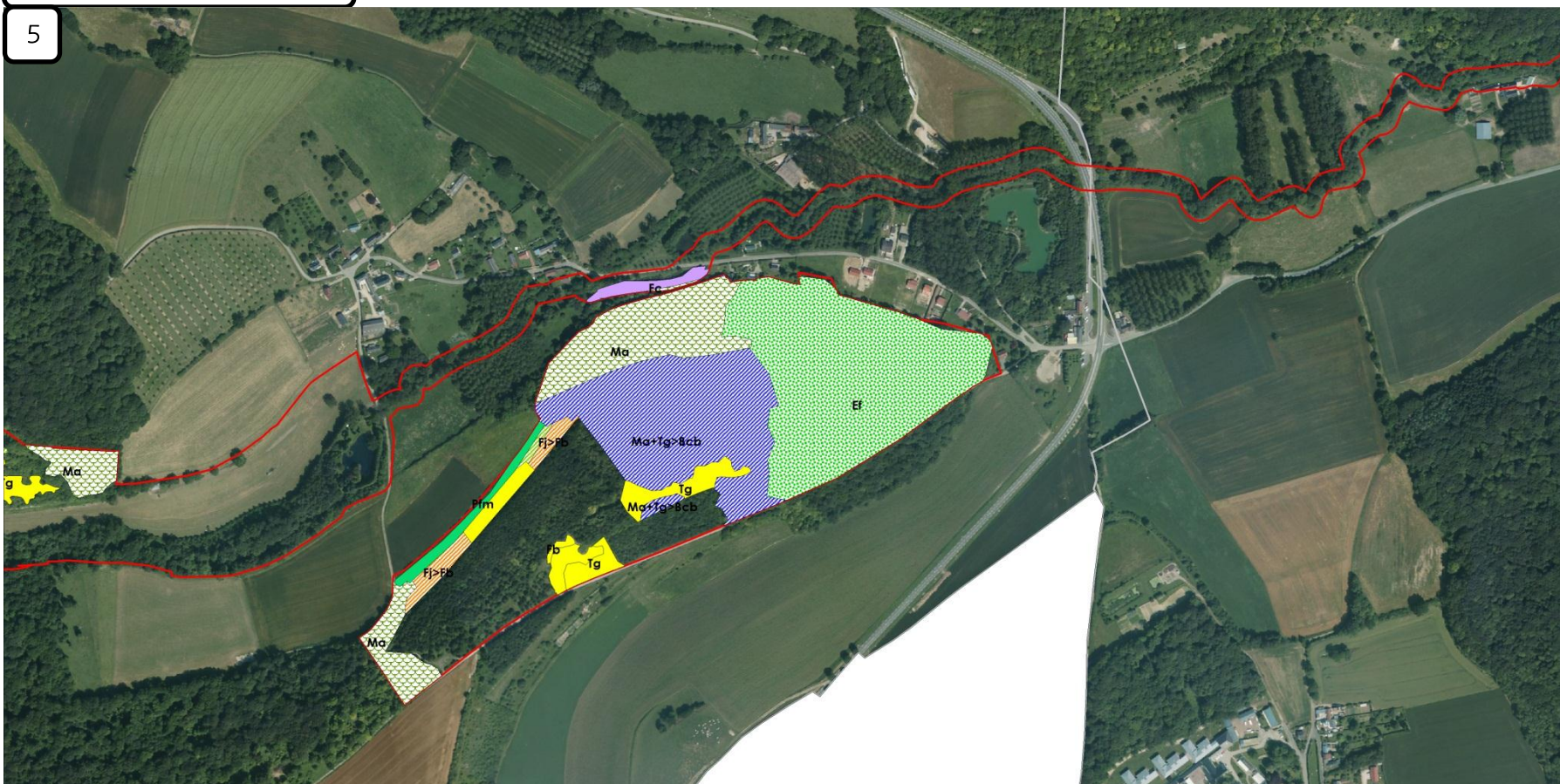
Voir "Légende des cartes des habitats Natura 2000"

Réalisation : AMEVA,
Mars 2012
Source : Biotope, Ameva,
IGN©Scan25©



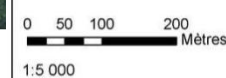
Les habitats Natura 2000

5



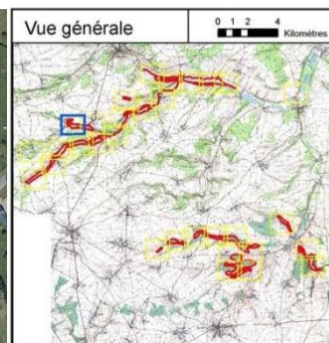
Voir "Légende des cartes des habitats Natura 2000"

Réalisation : AMEVA, Mars 2012
Source : Biotope, Ameva, IGN©Scan25®



Les habitats Natura 2000

6



Voir "Légende des cartes des habitats Natura 2000"

Réalisation : AMEVA , Mars 2012
Source : Biotopie, Ameva, IGN@Scan25@




Les habitats Natura 2000

7




Voir "Légende des cartes des habitats Natura 2000"

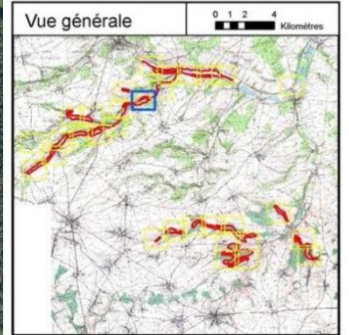
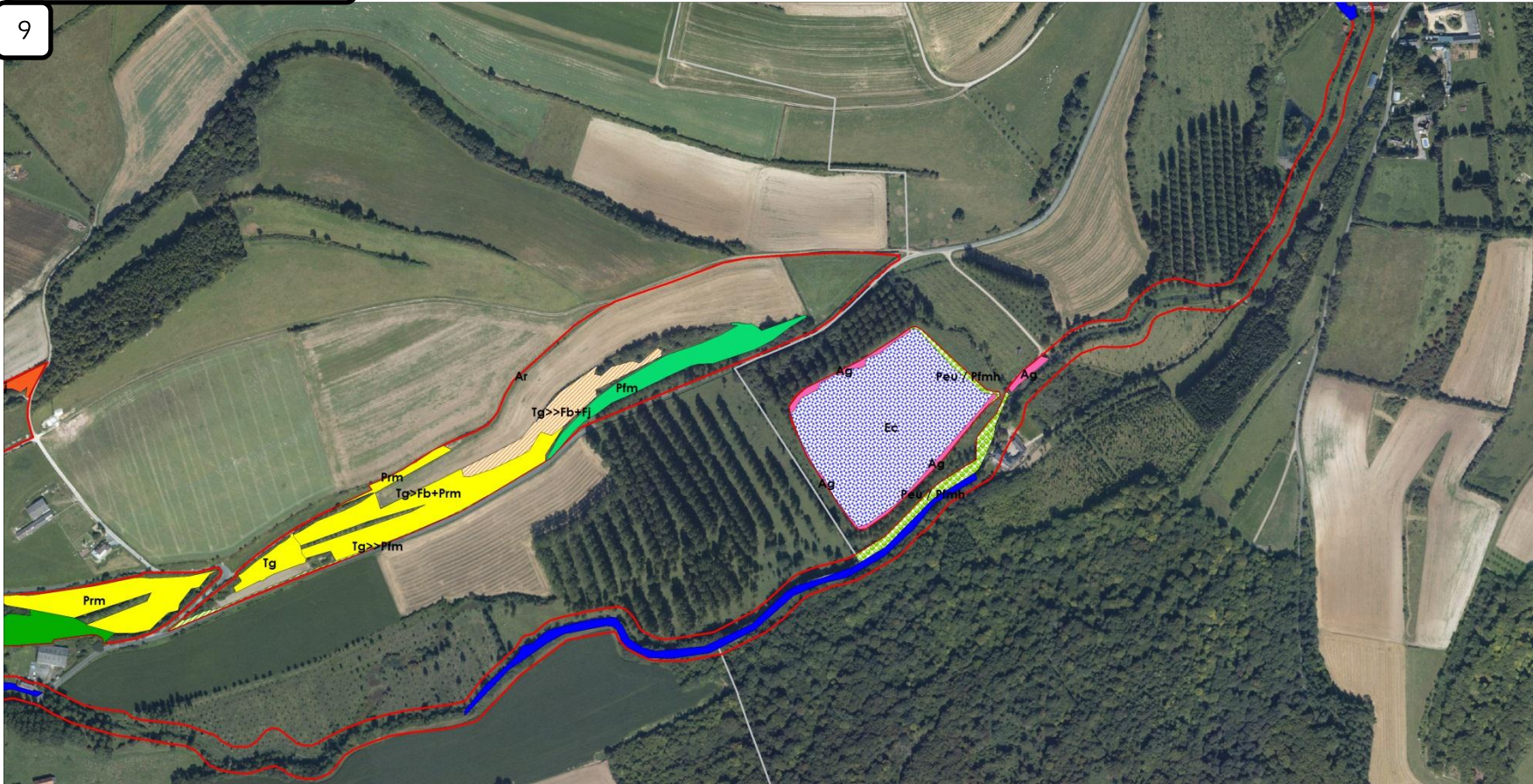
Réalisation : AMEVA , Mars 2012
Source : Biotope, Ameva, IGN©Scan25®






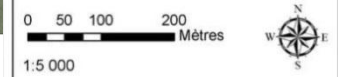
Voir "Légende des cartes des habitats Natura 2000"





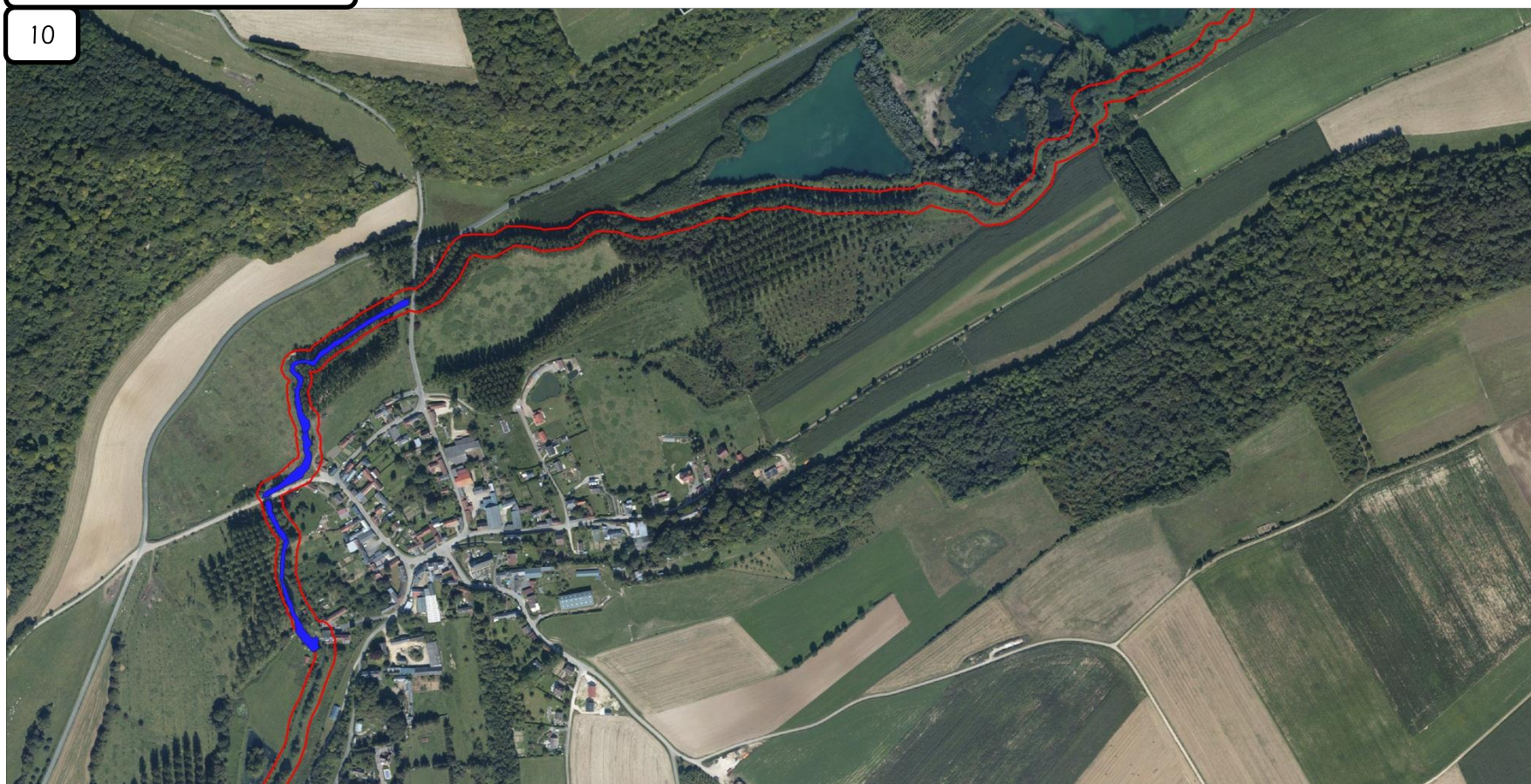
Voir "Légende des cartes des habitats Natura 2000"

Réalisation : AMEVA , Mars 2012
Source : Biotopie, Ameva, IGN©Scan25®

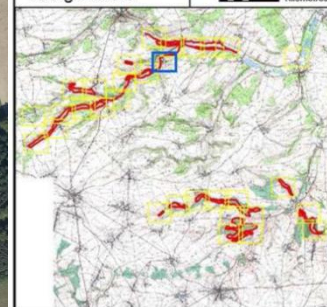


Les habitats Natura 2000

10



Vue générale



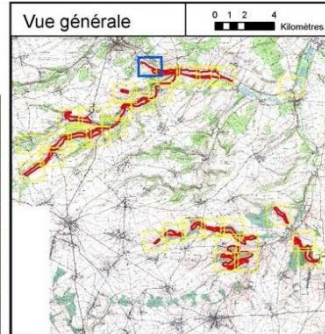
Voir "Légende des cartes des habitats Natura 2000"

Réalisation : AMEVA , Mars 2012
Source : Biotope, Ameva, IGN©Scan25©




Les habitats Natura 2000

11



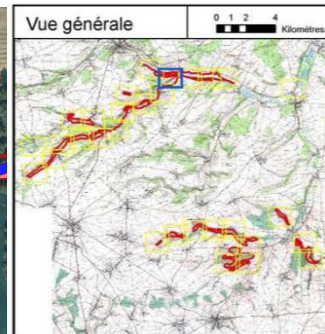
Voir "Légende des cartes des habitats Natura 2000"

Réalisation : AMEVA,
Mars 2012
Source : Biotope, Ameva,
IGN©Scan25®



Les habitats Natura 2000

12



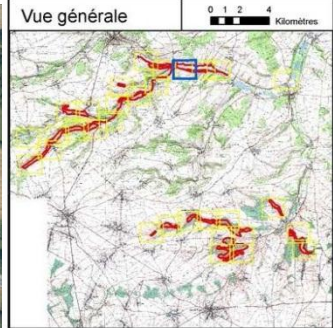
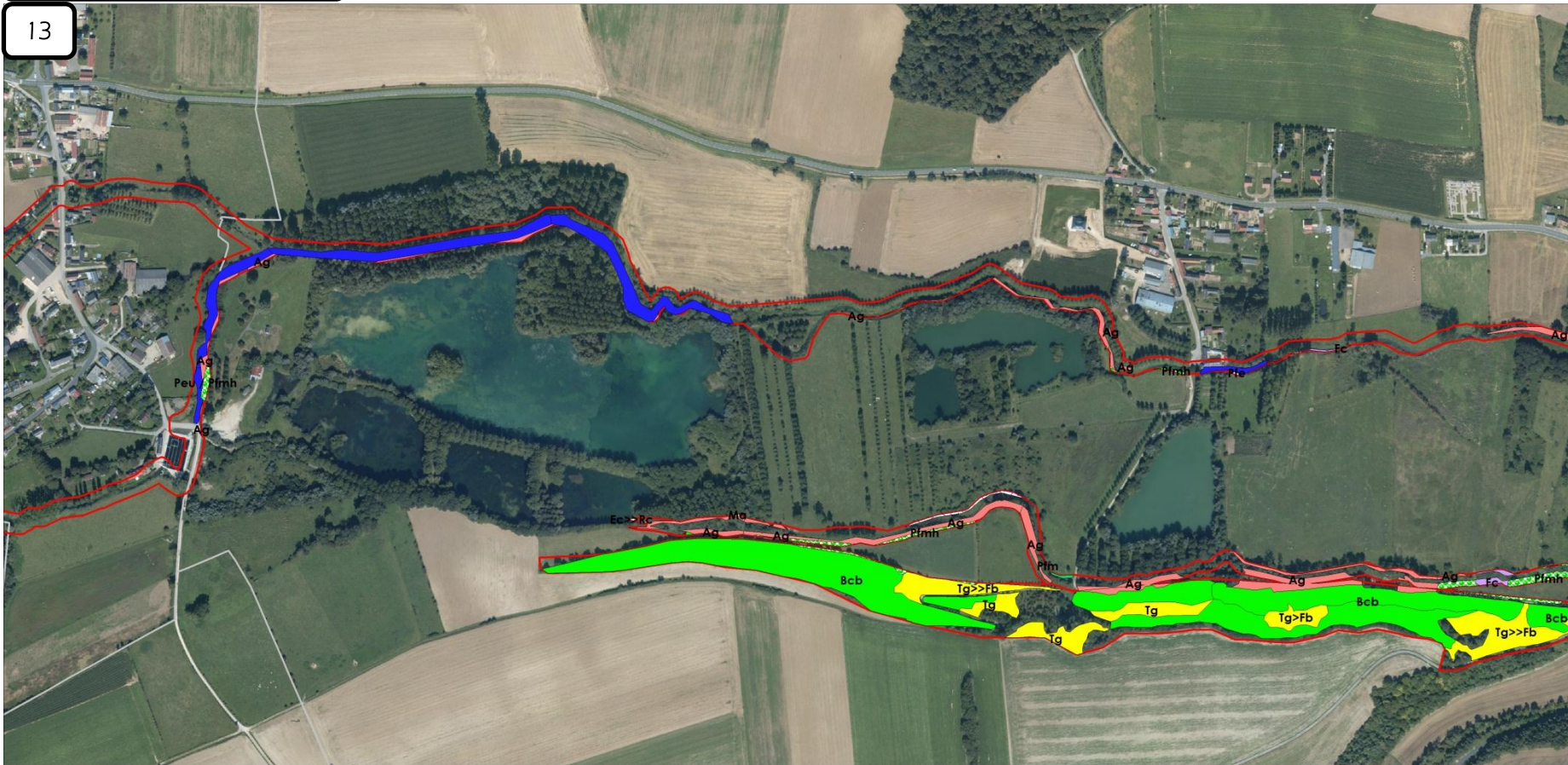
Voir "Légende des cartes des habitats Natura 2000"

Réalisation : AMEVA , Mars 2012
Source : Biotope, Ameva, IGN@Scan25@




Les habitats Natura 2000

13



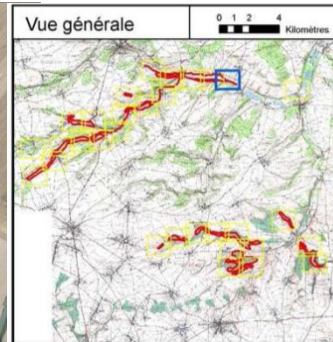
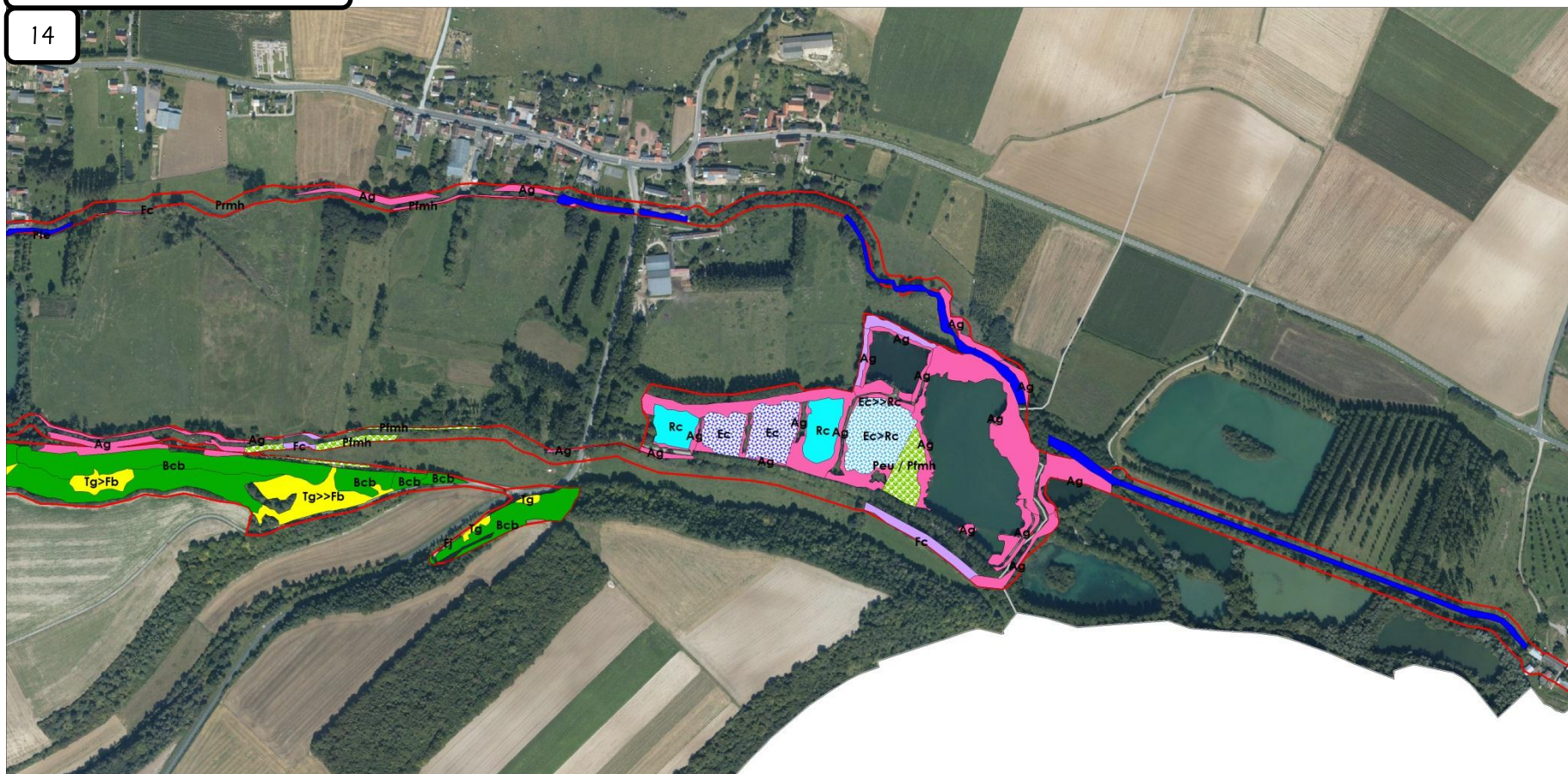
Voir "Légende des cartes des habitats Natura 2000"

Réalisation : AMEVA , Mars 2012
Source : Biotope, Ameva, IGN©Scan25©




Les habitats Natura 2000

14



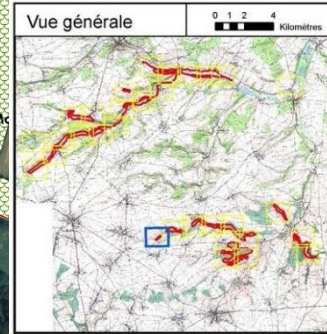
Voir "Légende des cartes des habitats Natura 2000"

Réalisation : AMEVA , Mars 2012
Source : Biotope , Ameva, IGN@Scan25@



Les habitats Natura 2000

15



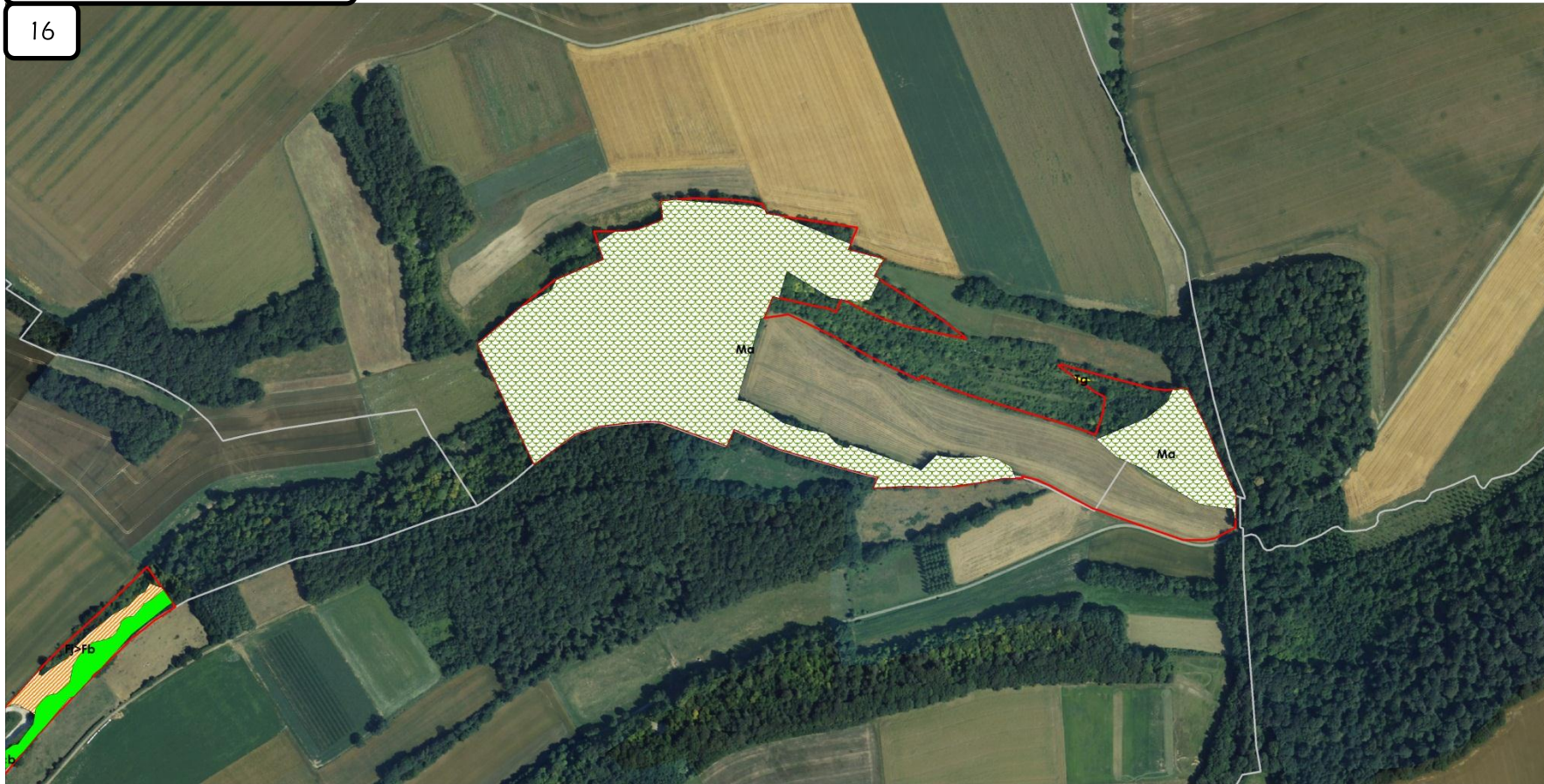
Voir "Légende des cartes des habitats Natura 2000"

Réalisation : AMEVA , Mars 2012
Source : Biotope, Ameva, IGN©Scan25@




Les habitats Natura 2000

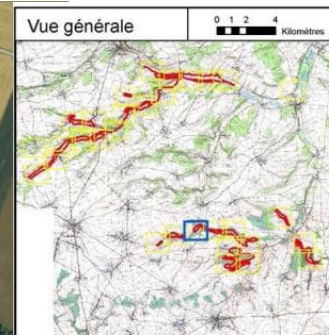
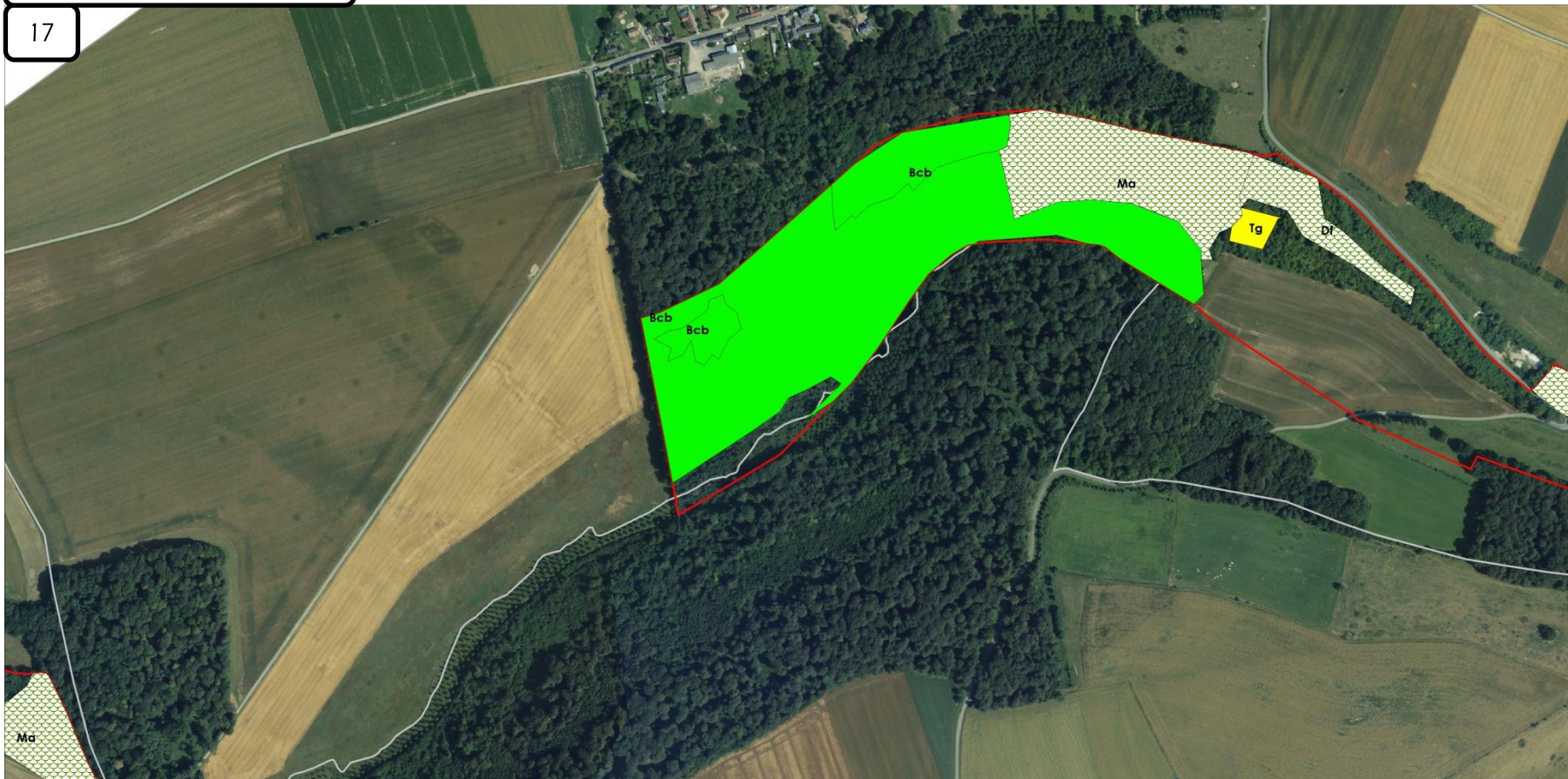
16



Voir "Légende des cartes des habitats Natura 2000"

Réalisation : AMEVA , Mars 2012
Source : Biotope, Ameva, IGN©Scan25@





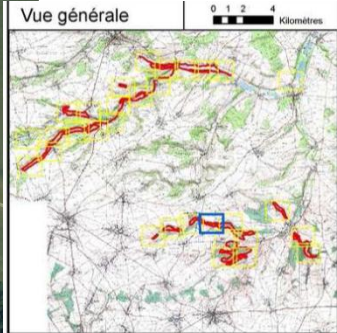
Voir "Légende des cartes des habitats Natura 2000"

Réalisation : AMEVA, Mars 2012
Source : Biotope, Ameva, IGN©Scan25®



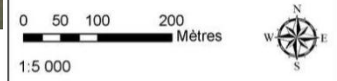
Les habitats Natura 2000

18



Voir "Légende des cartes des habitats Natura 2000"

Réalisation : AMEVA , Mars 2012
Source : Biotope, Ameva, IGN©Scan25@

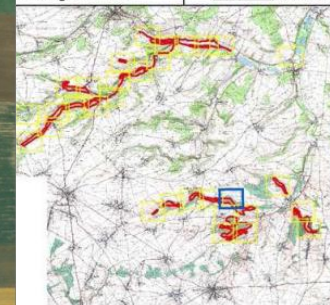



Les habitats Natura 2000

19





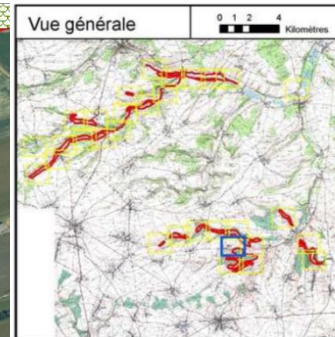
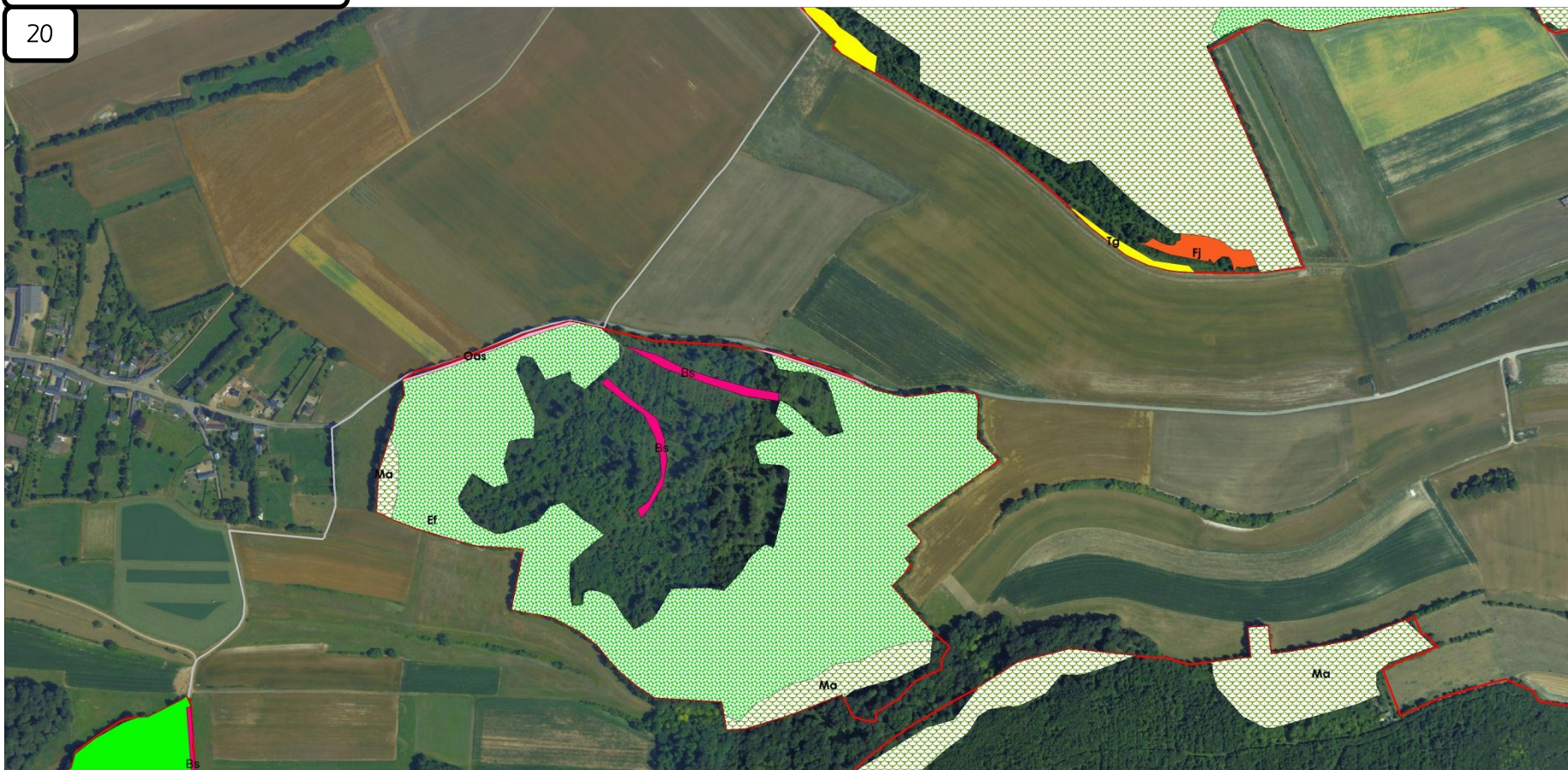
Vue générale



Voir "Légende des cartes des habitats Natura 2000"


Réalisation : AMEVA , Mars 2012
Source : Biotope, Ameva, IGN@Scan25@





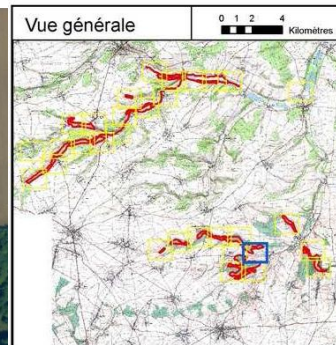
Voir "Légende des cartes des habitats Natura 2000"

Réalisation : AMEVA , Mars 2012
Source : Biotope, Ameva, IGN©Scan25@




Les habitats Natura 2000

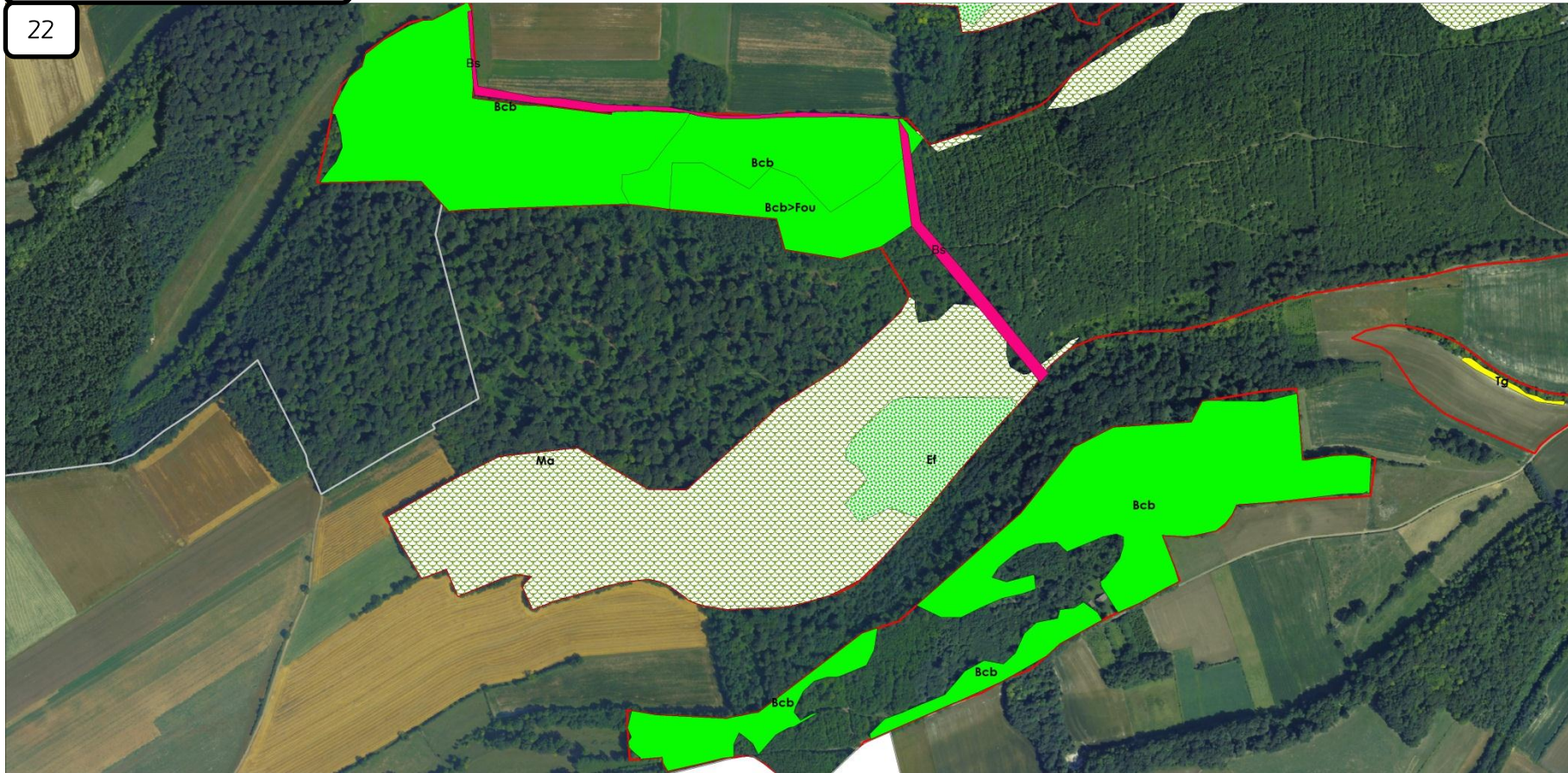
21



Voir "Légende des cartes des habitats Natura 2000"



Réalisation : AMEVA , Mars 2012
Source : Biotope, Ameva, IGN©Scan25@

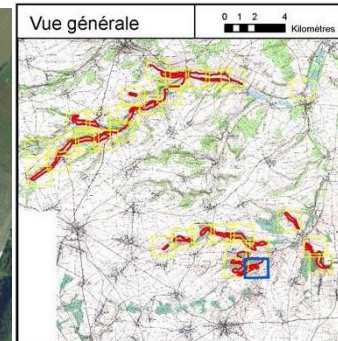
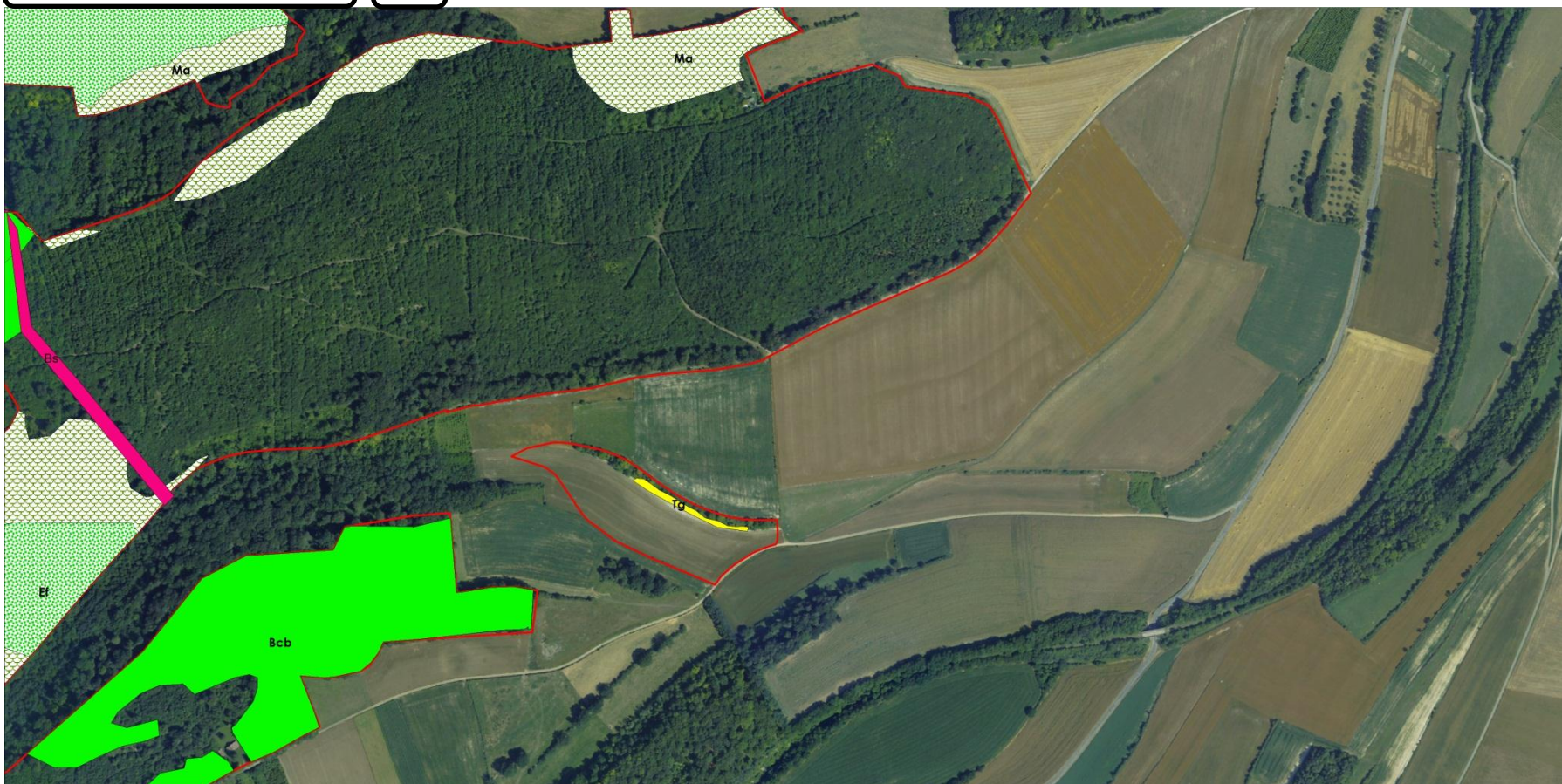




Voir "Légende des cartes des habitats Natura 2000"

Réalisation : AMEVA , Mars 2012
Source : Biotope, Ameva, IGN@Scan25@





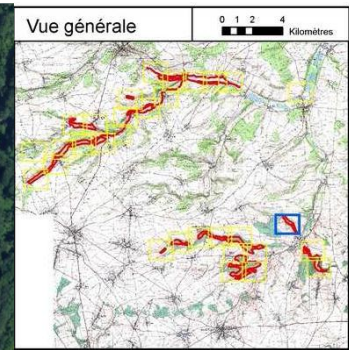
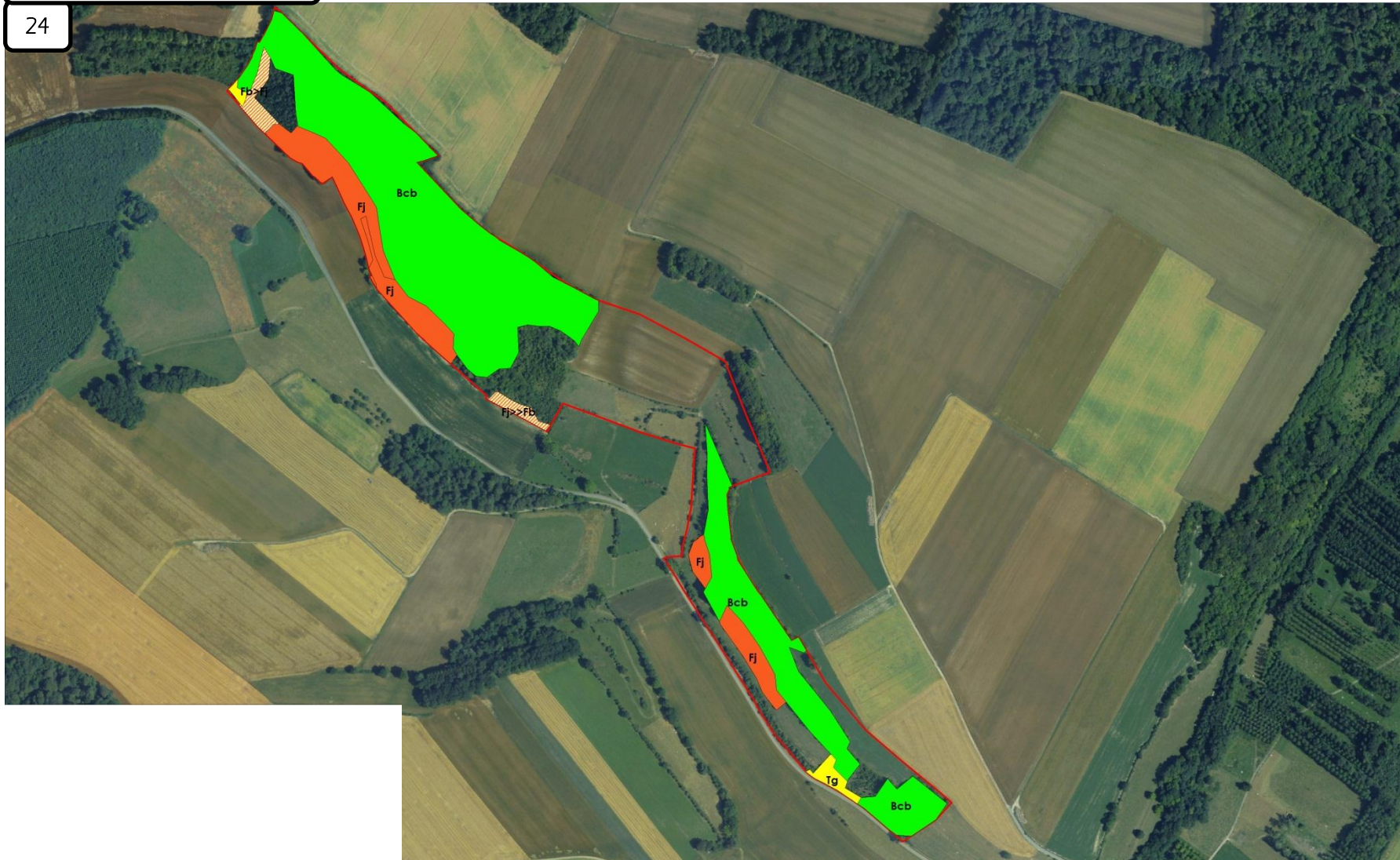
Voir "Légende des cartes des habitats Natura 2000"

Réalisation : AMEVA , Mars 2012
Source : Biotope, Ameva, IGN@Scan25@




Les habitats Natura 2000

24



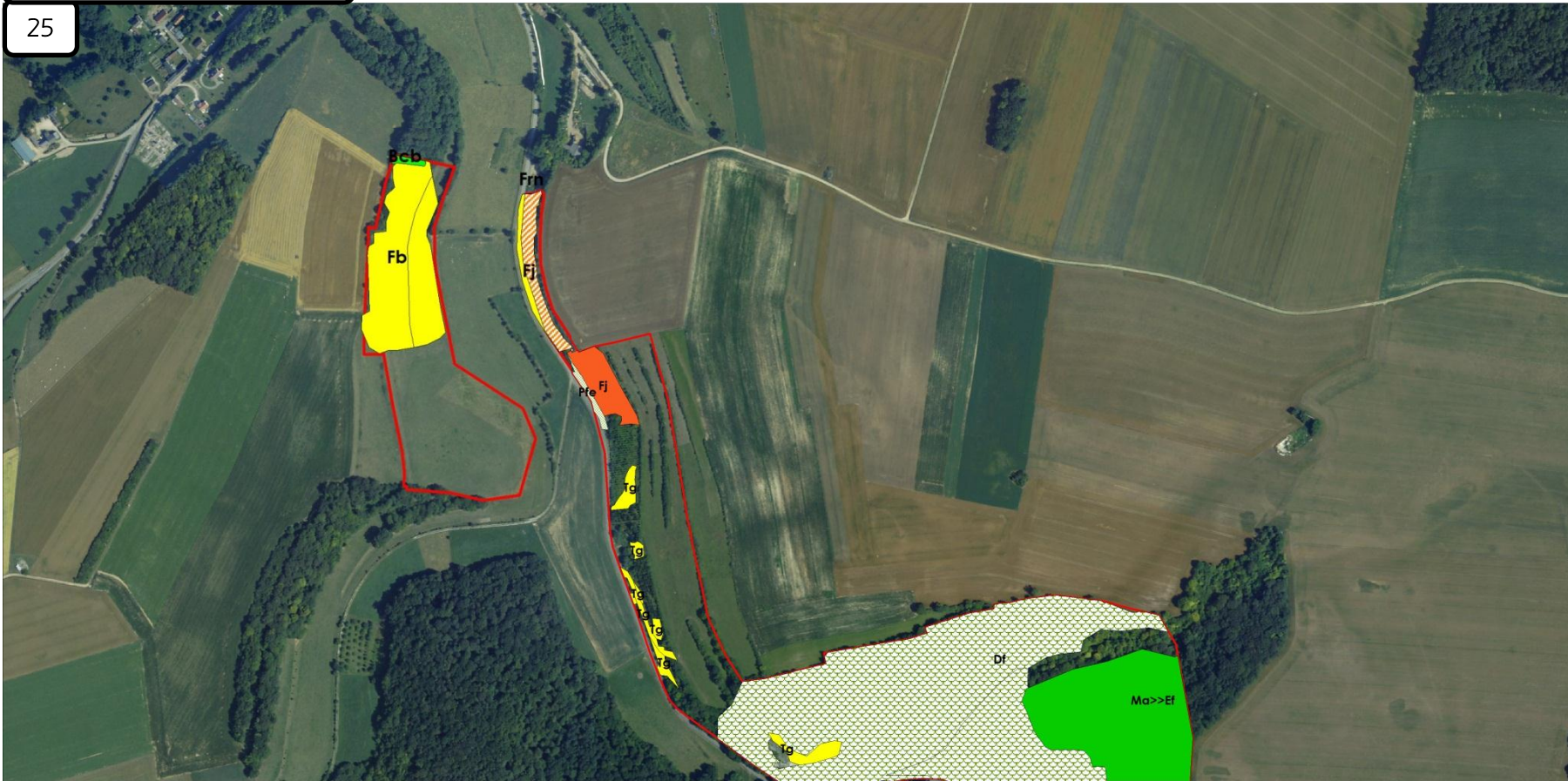
Voir "Légende des cartes des habitats Natura 2000"

Réalisation : AMEVA , Mars 2012
Source : Biotope, Ameva, IGN©Scan25©




Les habitats Natura 2000

25



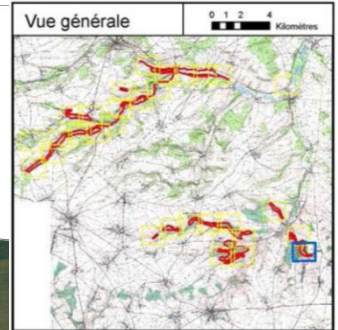
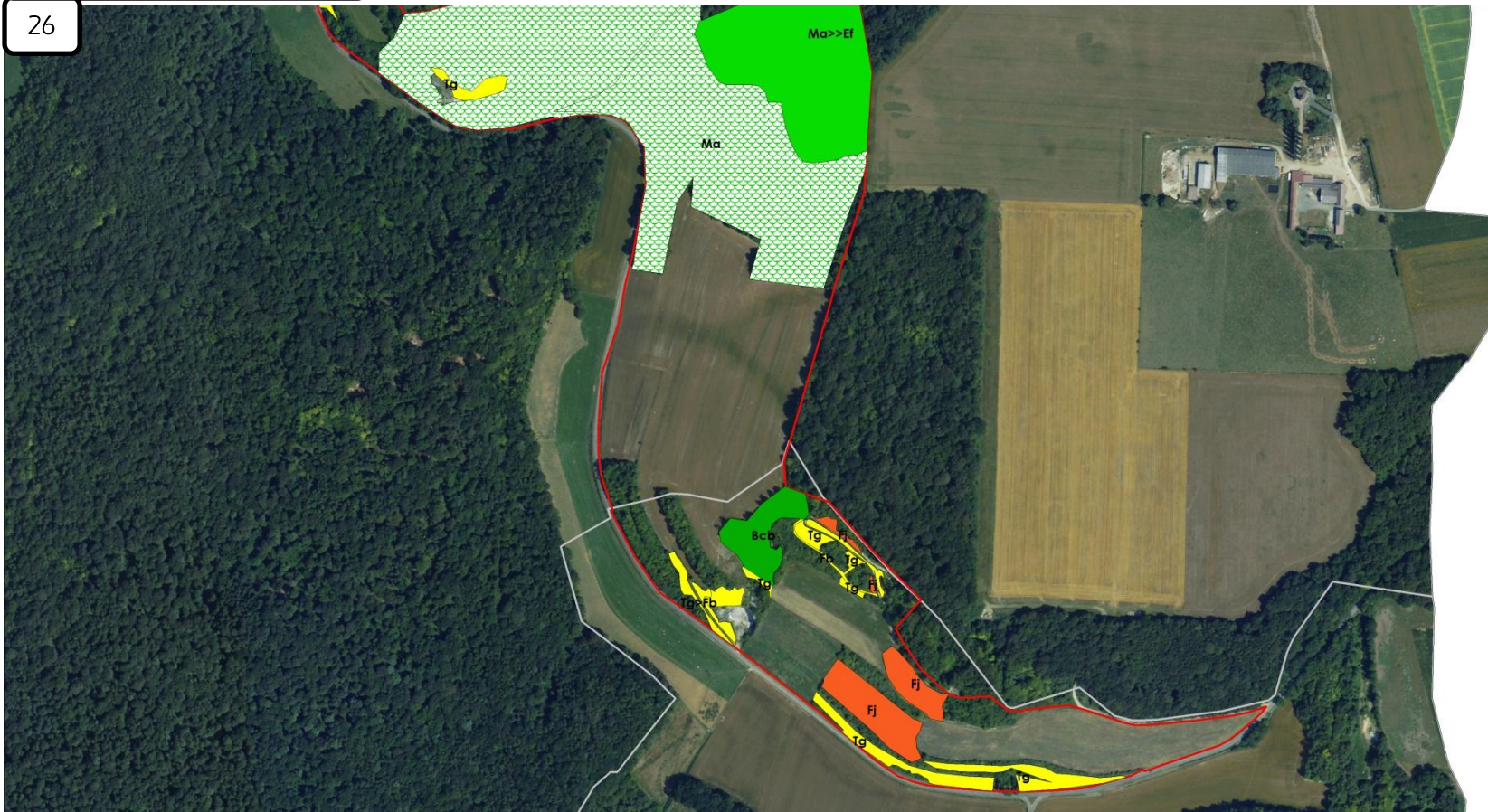
Voir "Légende des cartes des habitats Natura 2000"

Réalisation : AMEVA , Mars 2012
Source : Biotope, Ameva, IGN@Scan25@



Les habitats Natura 2000


26



Voir "Légende des cartes des habitats Natura 2000"

Réalisation : AMEVA , Mars 2012

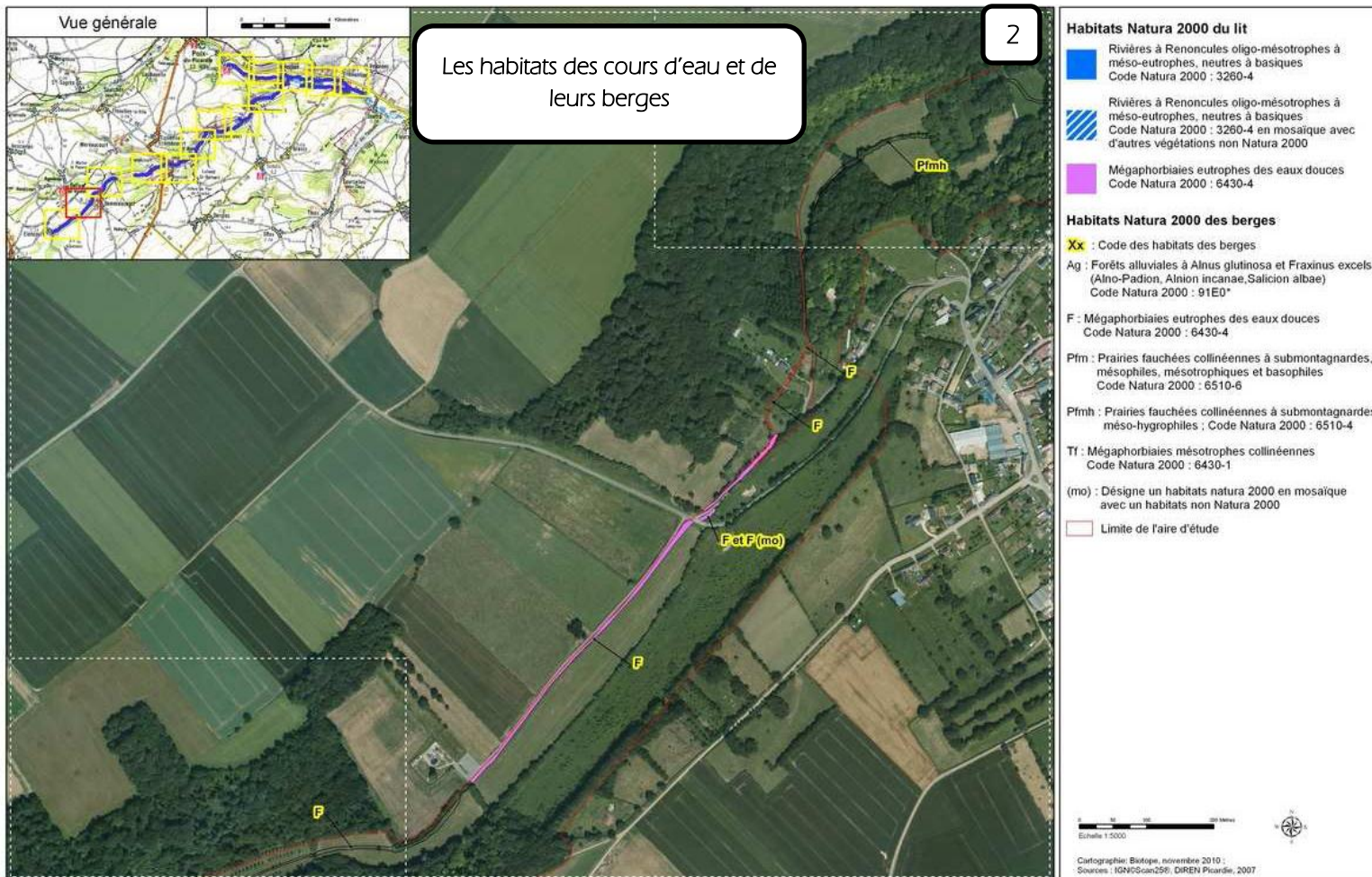
Source : Biotopie, Ameva, IGN©Scan25@

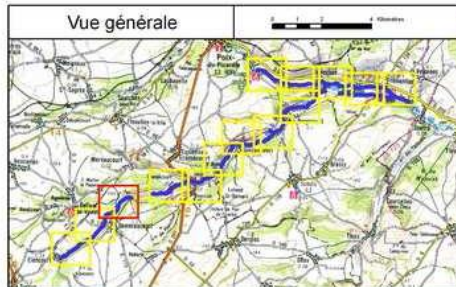




Carte 9: Cartographie des habitats d'intérêt communautaire des cours d'eau et de leurs berges

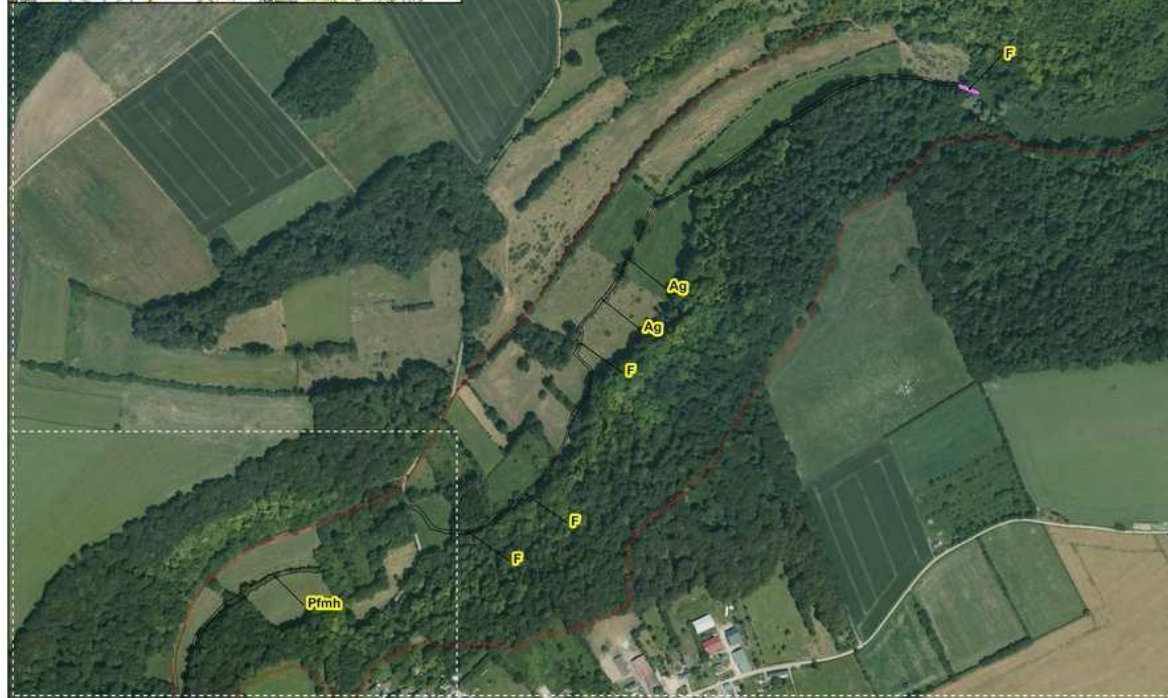






Les habitats des cours d'eau et de leurs berges

3



Habitats Natura 2000 du lit


- Rivières à Renoncules oligo-mésotrophes à méso-eutrophes, neutres à basiques
Code Natura 2000 : 3260-4
- ▨ Rivières à Renoncules oligo-mésotrophes à méso-eutrophes, neutres à basiques
Code Natura 2000 : 3260-4 en mosaïque avec d'autres végétations non Natura 2000
- Mégaphorbiaies eutrophes des eaux douces
Code Natura 2000 : 6430-4


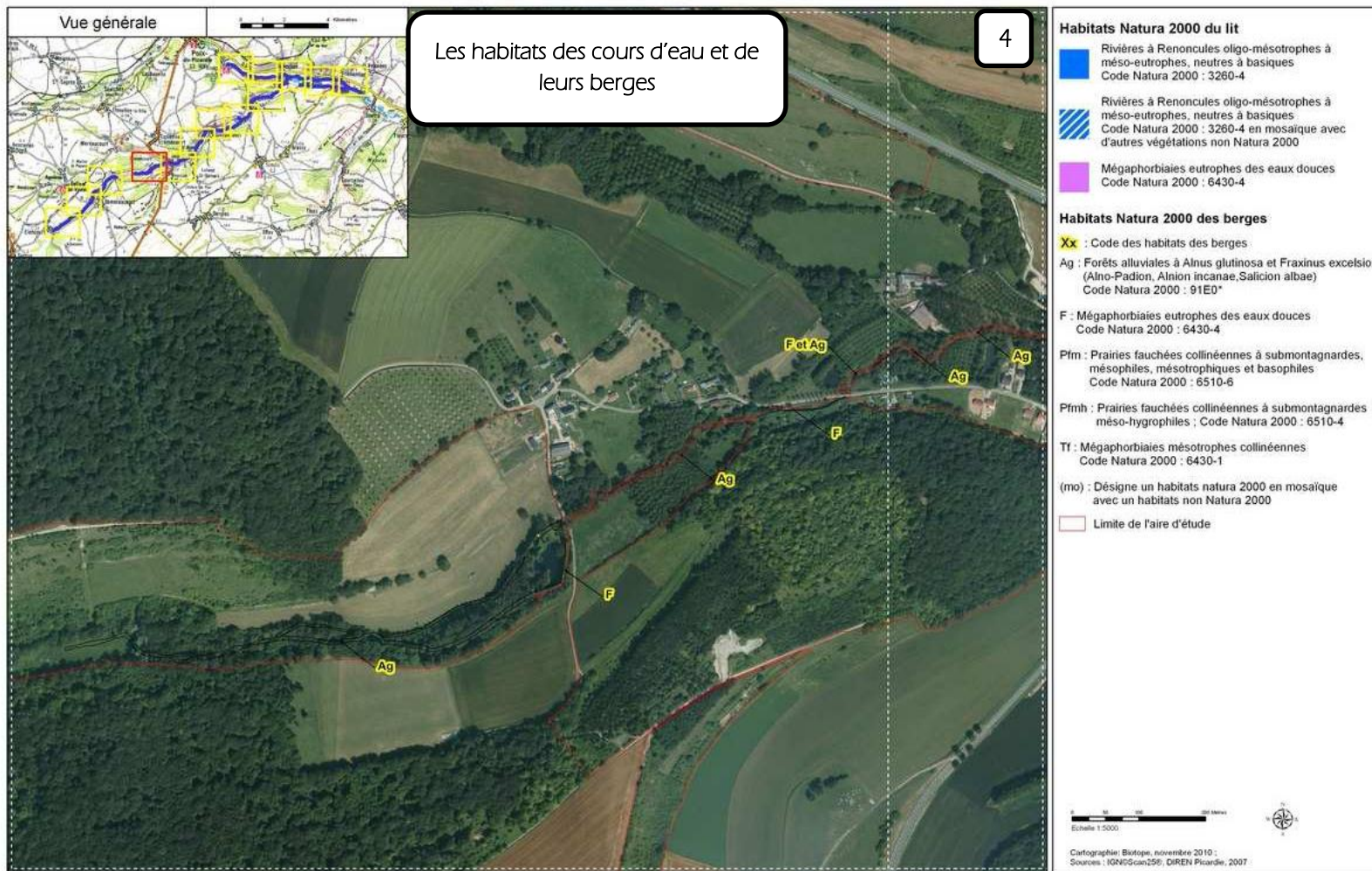
Habitats Natura 2000 des berges

- **Xx** : Code des habitats des berges
- Ag** : Forêts alluviales à *Alnus glutinosa* et *Fraxinus excelsior* (*Alno-Padion*, *Alnion incanae*, *Salicion albae*)
Code Natura 2000 : 91E0*
- F** : Mégaphorbiaies eutrophes des eaux douces
Code Natura 2000 : 6430-4
- Pfm** : Prairies fauchées collinéennes à submontagnardes, mésophiles, mésotrophiques et basophiles
Code Natura 2000 : 6510-6
- Pfmh** : Prairies fauchées collinéennes à submontagnardes méso-hygrophiles ; Code Natura 2000 : 6510-4
- Tf** : Mégaphorbiaies mésotrophes collinéennes
Code Natura 2000 : 6430-1
- (mo) : Désigne un habitats natura 2000 en mosaïque avec un habitats non Natura 2000
- Limite de l'aire d'étude


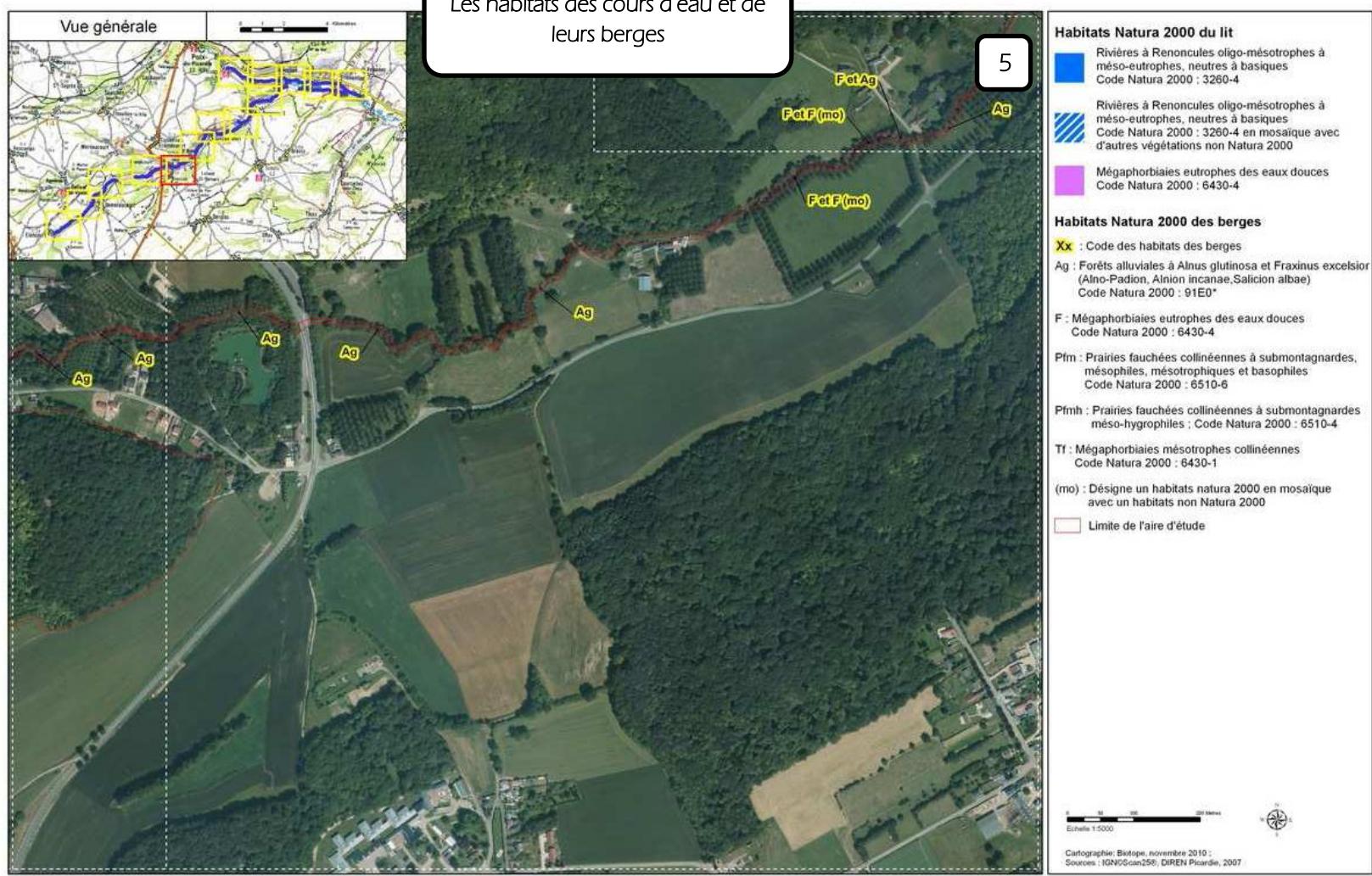
Echelle 1:5000

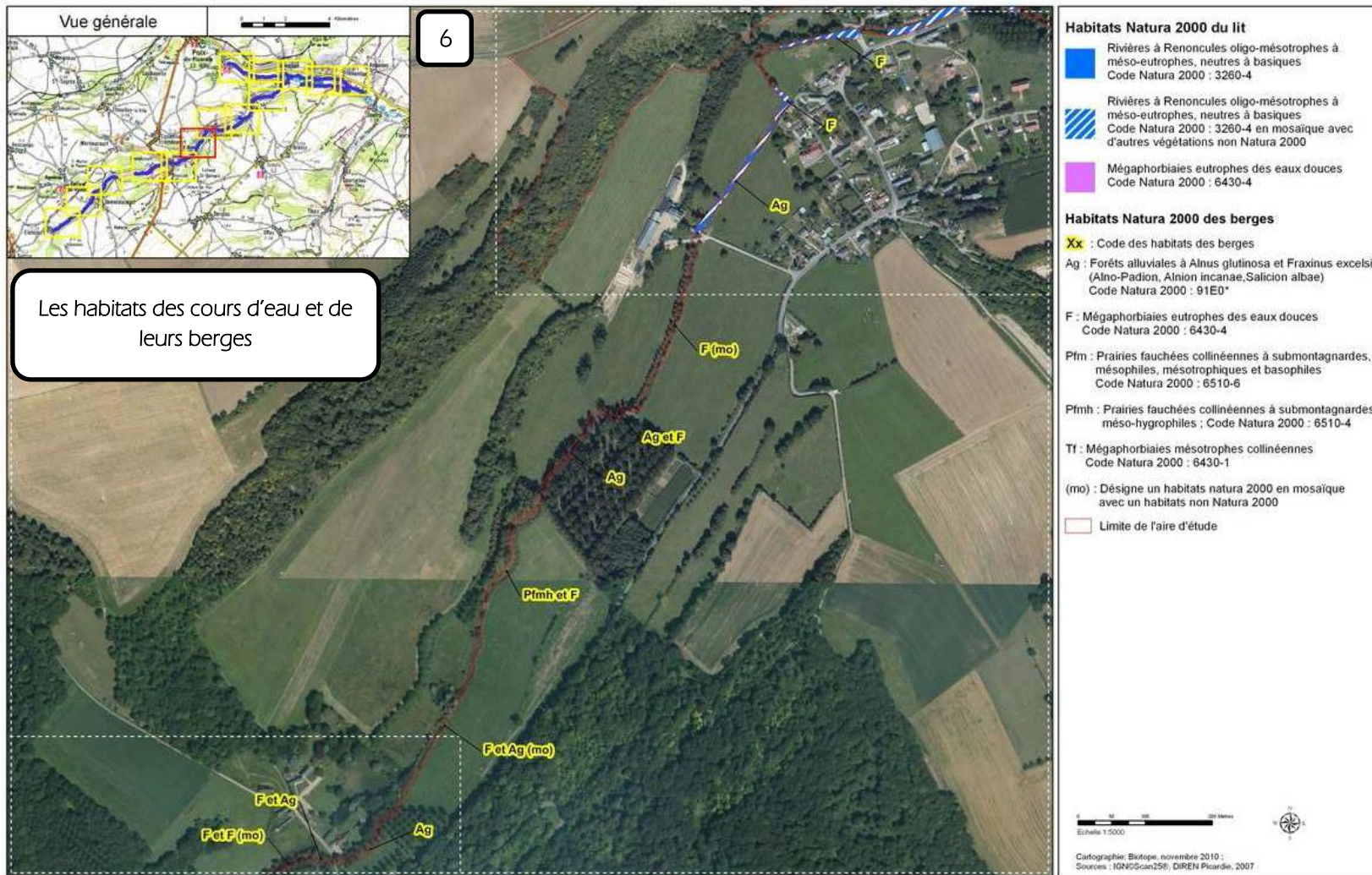
Cartographie: Biotopie, novembre 2010 ; Sources : IGN/SCN256; DIREN Picardie, 2007

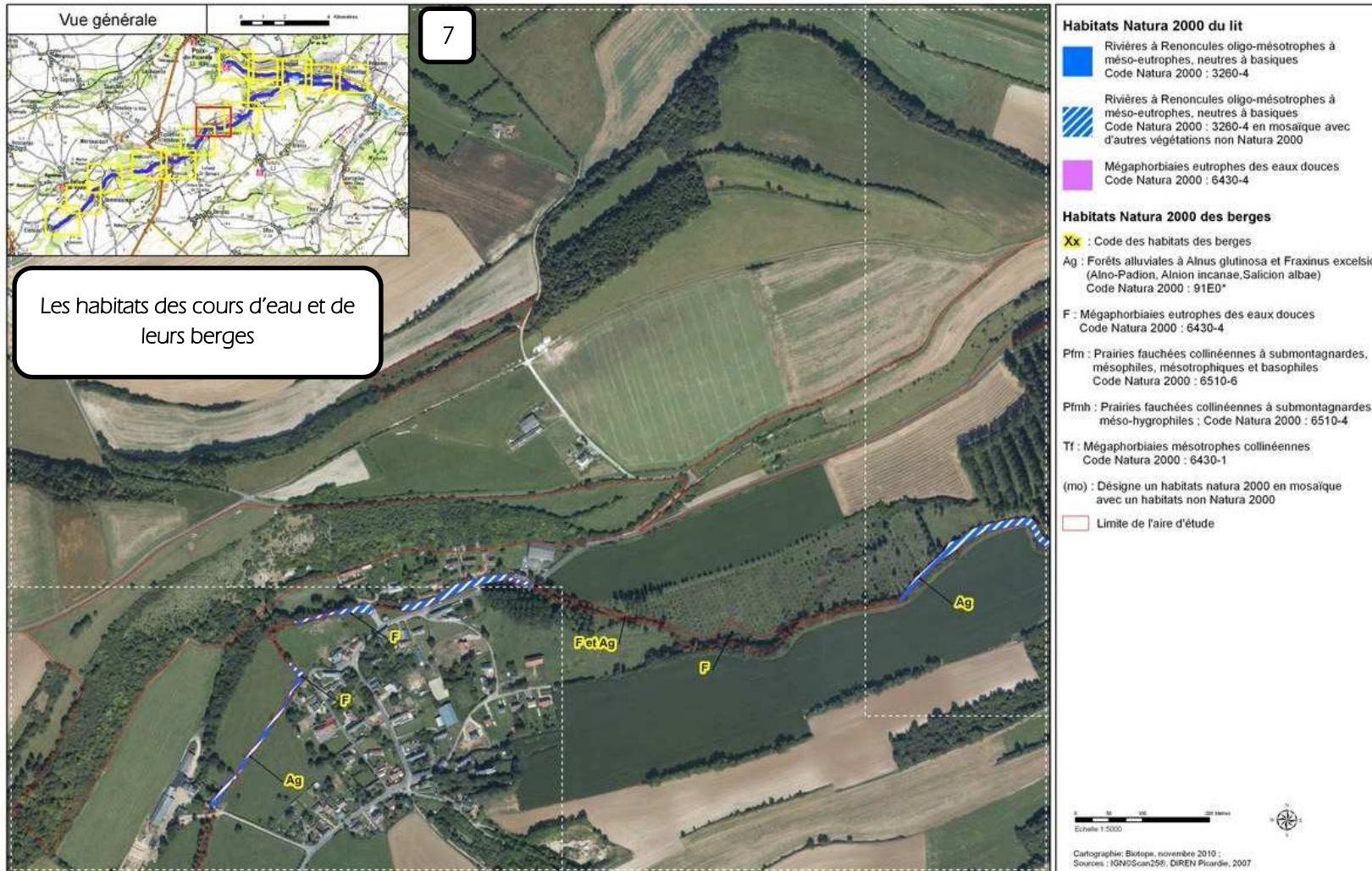



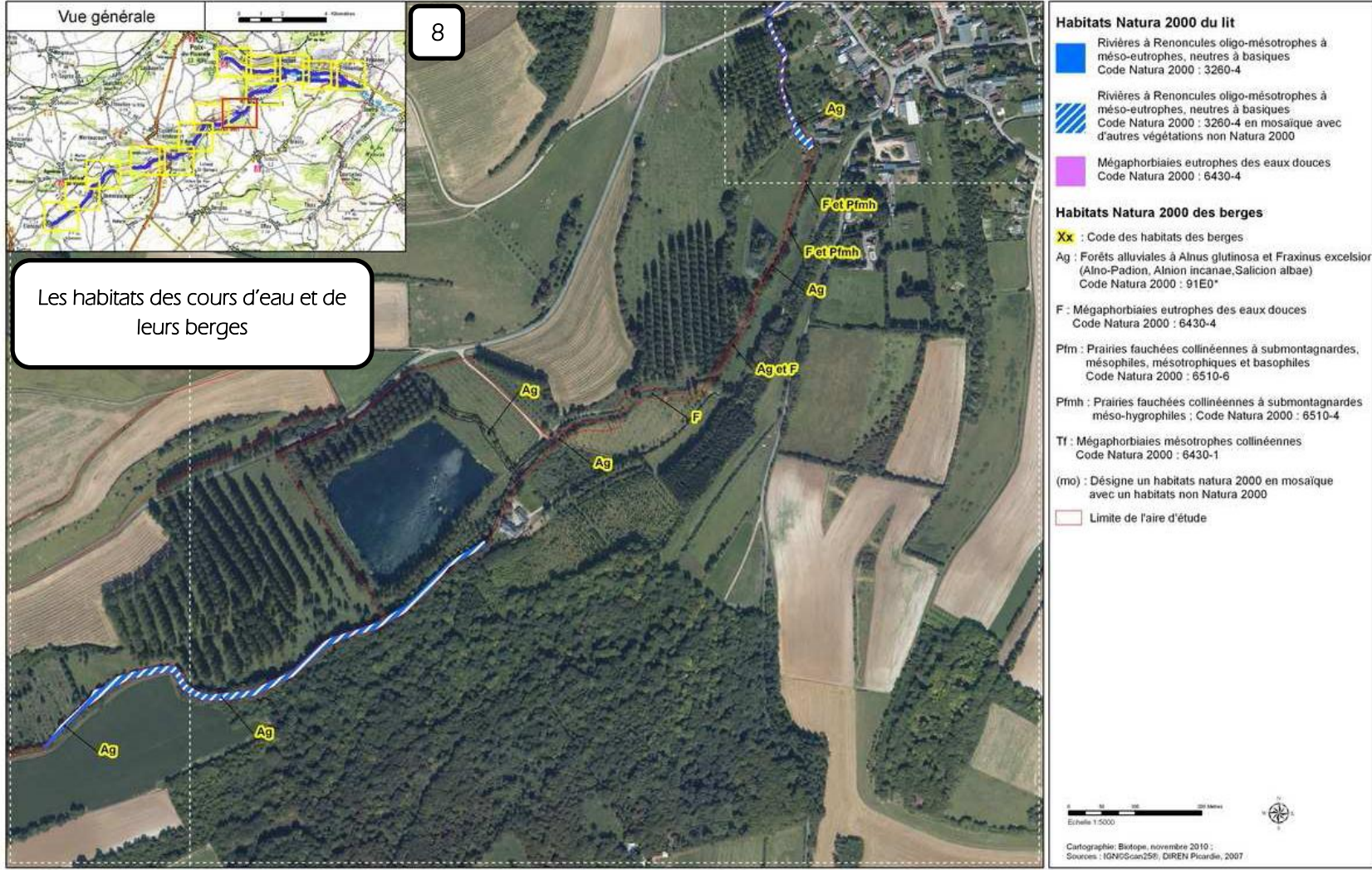



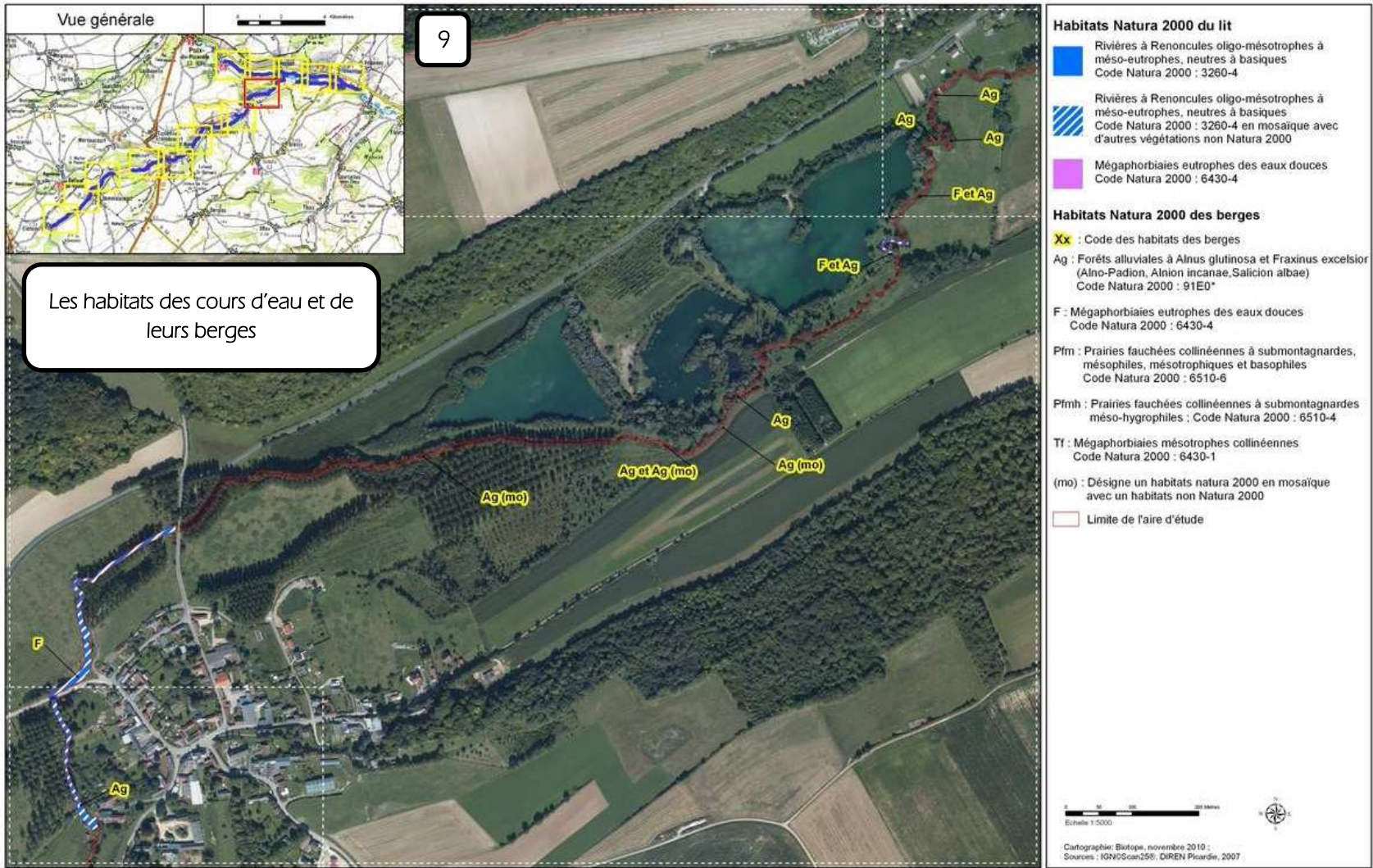
Les habitats des cours d'eau et de leurs berges

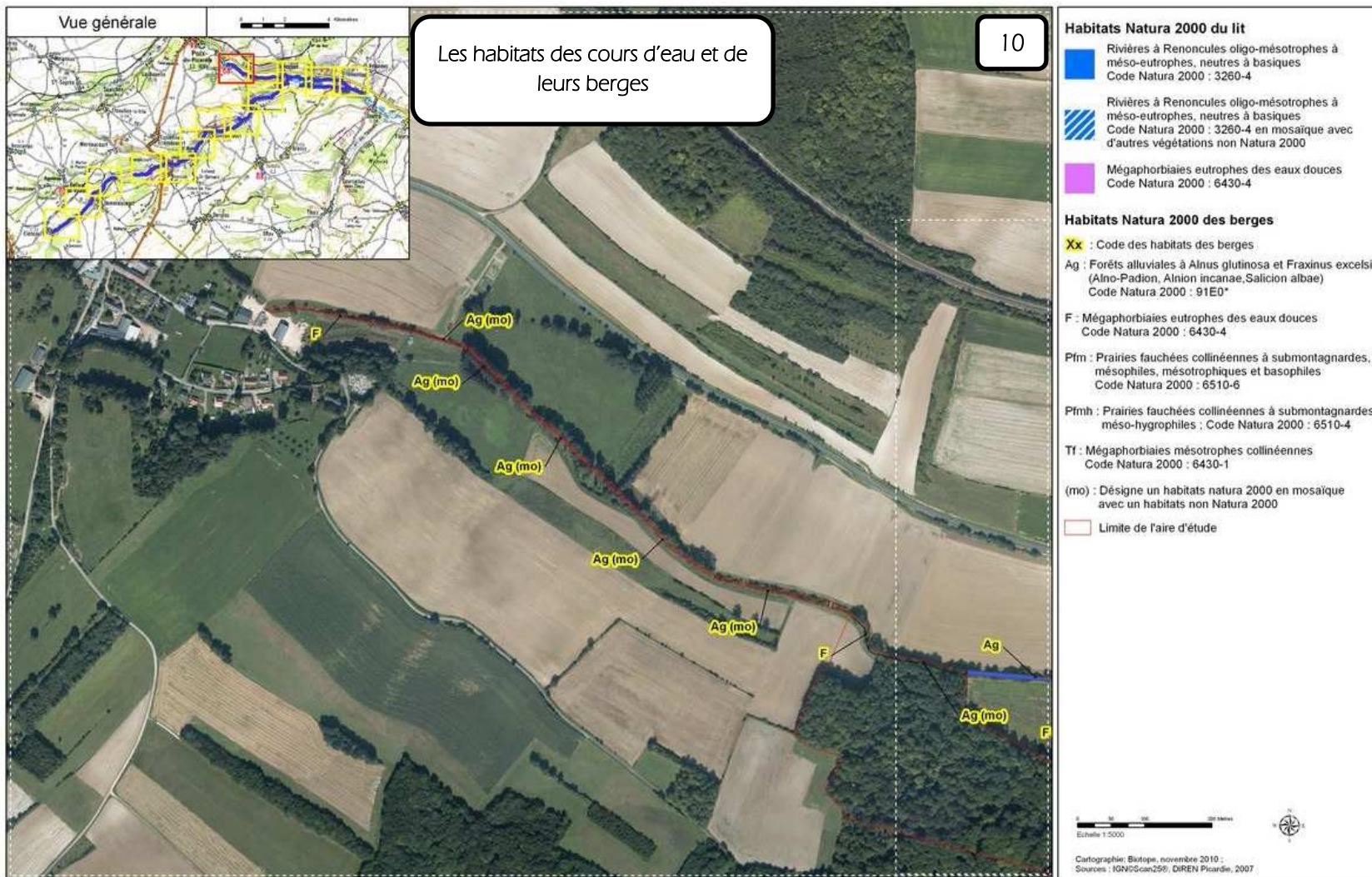



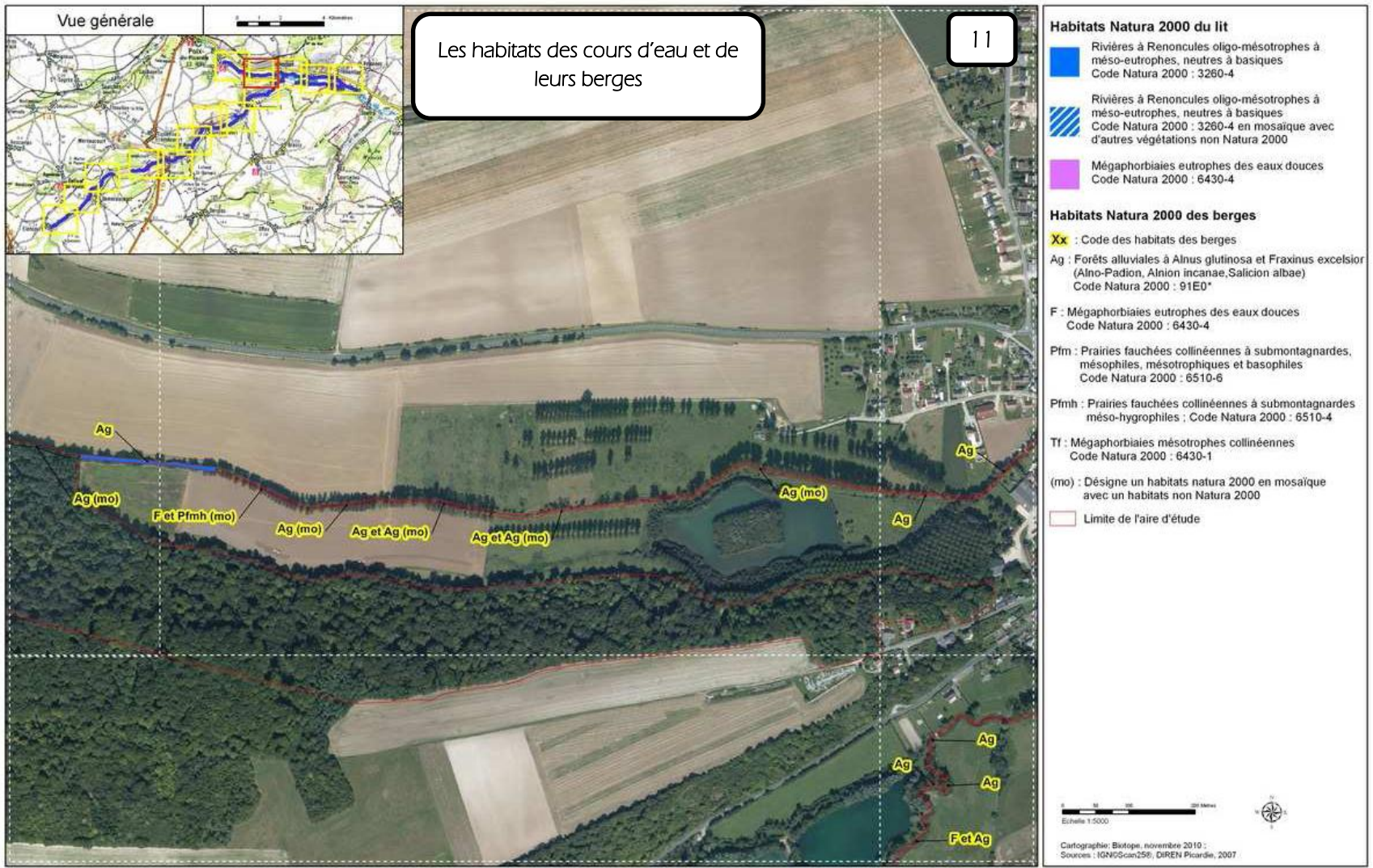


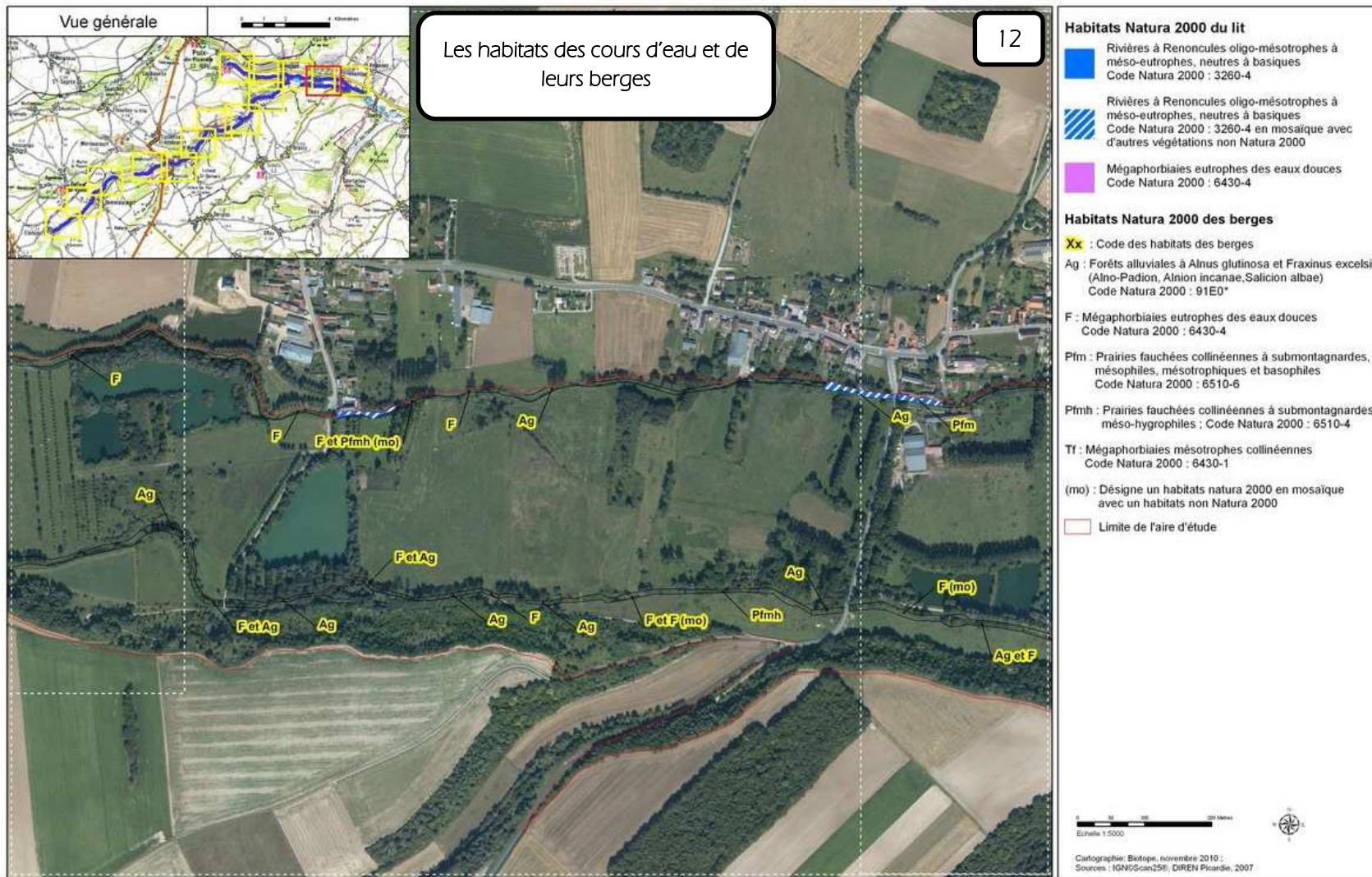



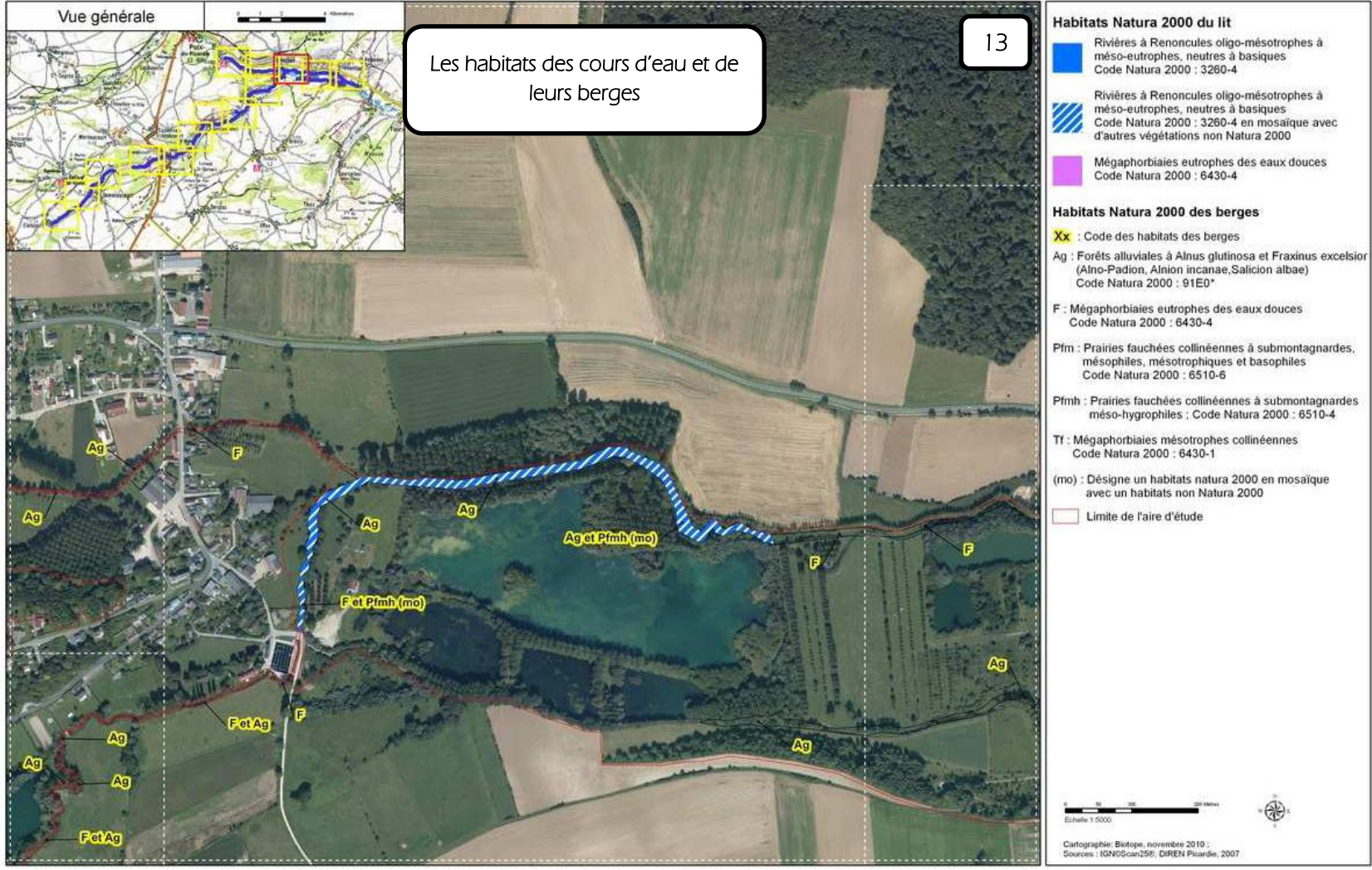



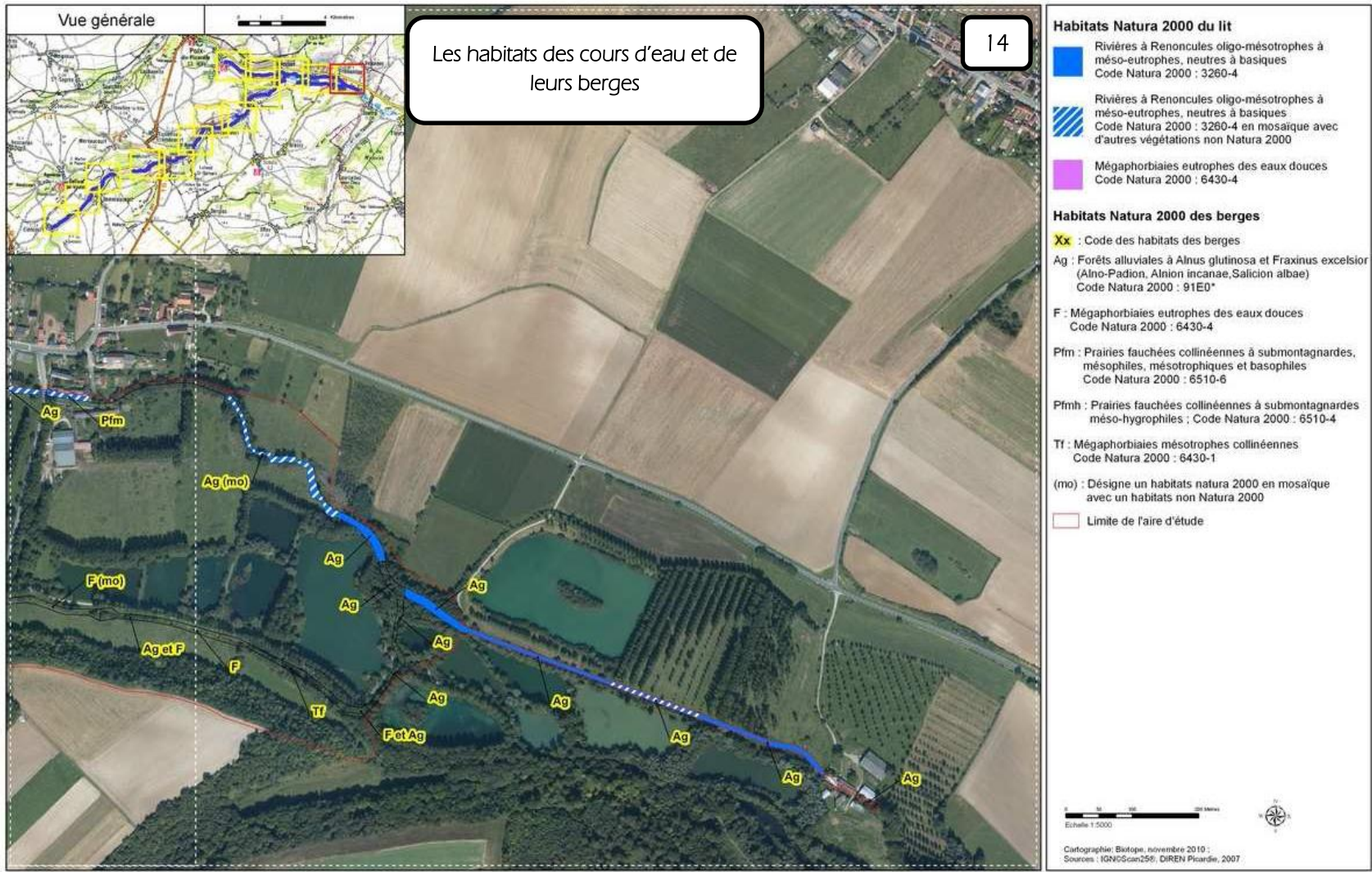









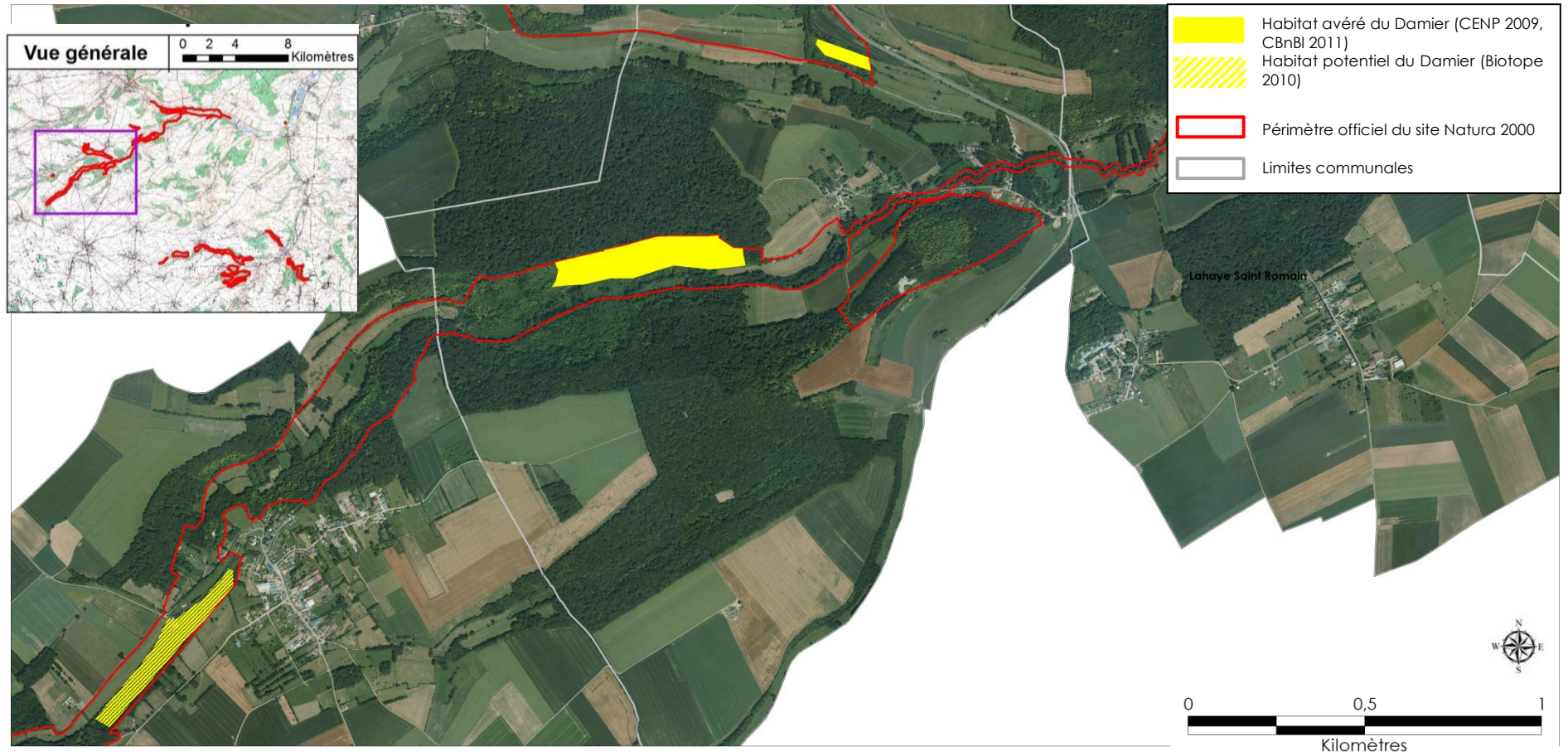




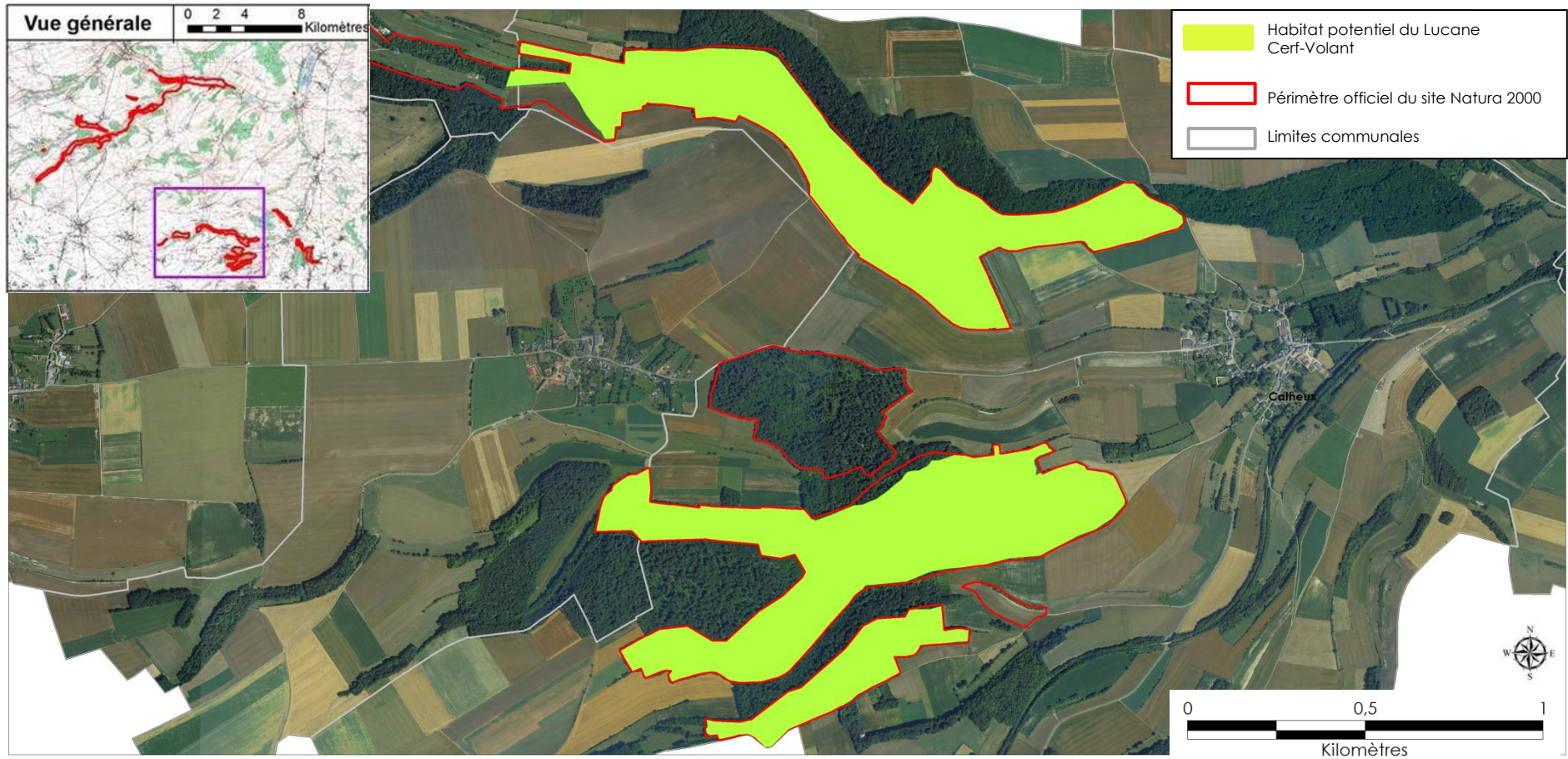
Carte 10 : Cartographie des zones de présences potentielles (habitats favorables) du Vertigo de Des Moulin en 2010 (Commune de Frémontiers)_données Biotope, Novembre 2010



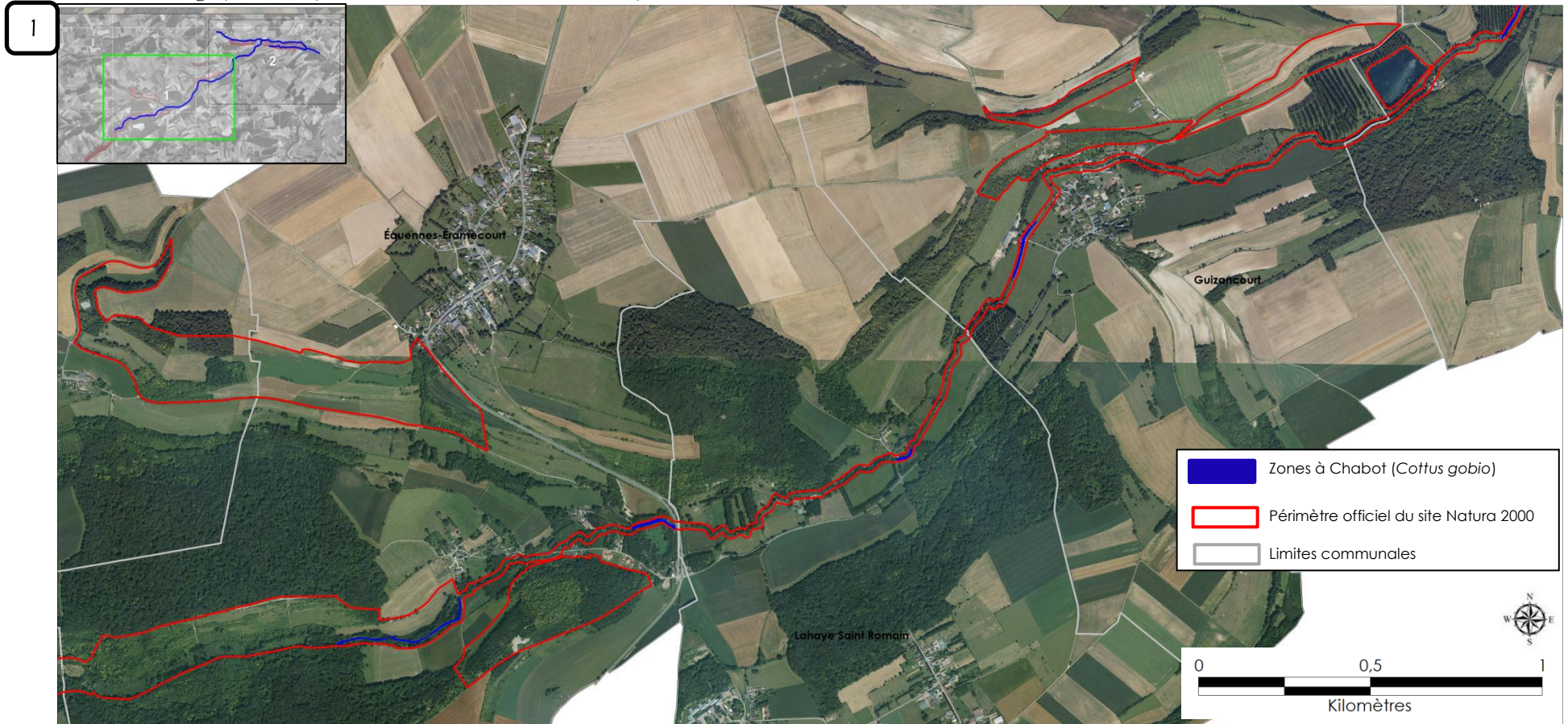
Carte 11 : Cartographie de répartition du Damier de la Succise _ données bibliographiques et potentialités (Communes d' Equennes-Eramecourt, et de Dameraucourt)



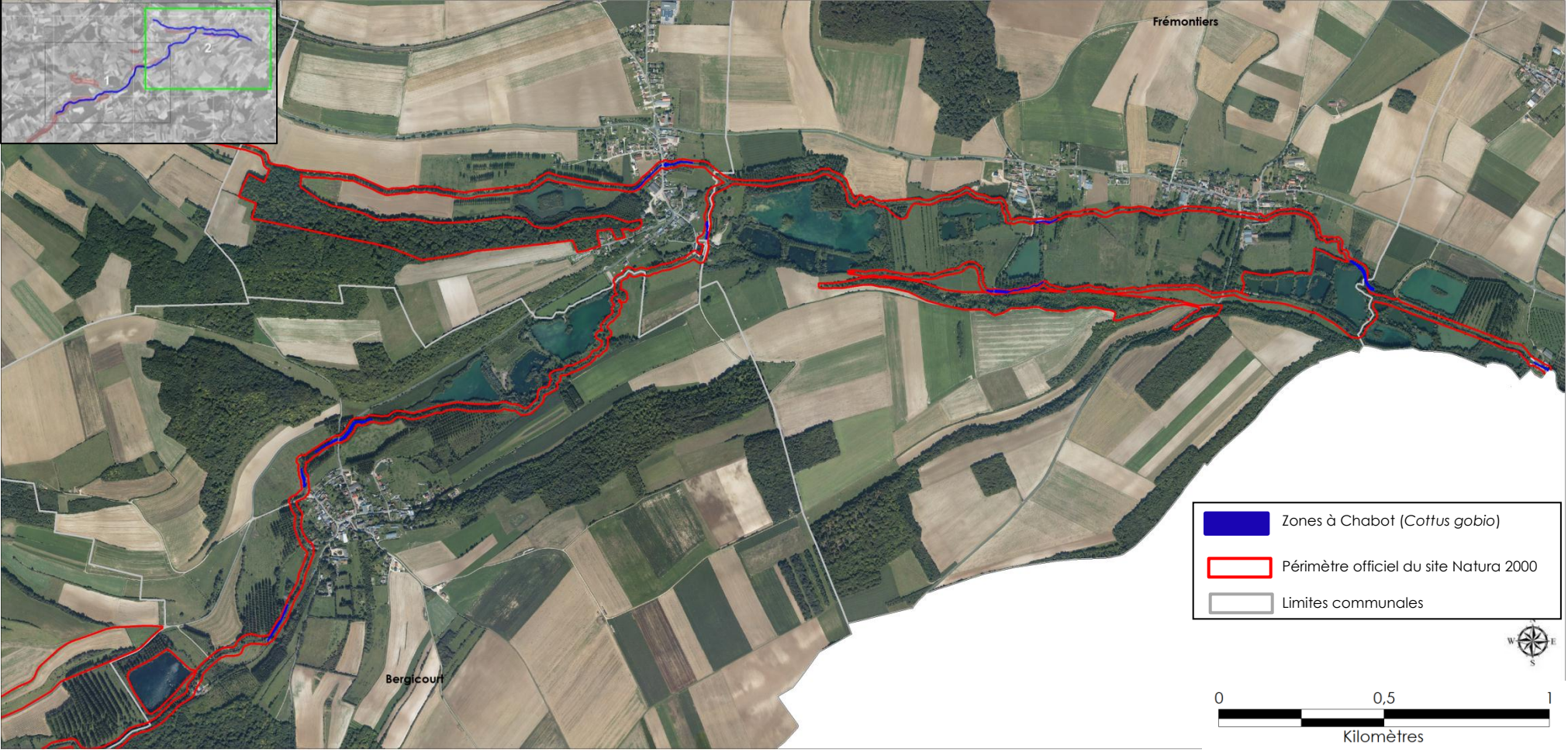
Carte 12 : Cartographie des potentialités de répartition du Lucane Cerf-volant (Communes de Catheux, et Choqueuse les Bénards)_données Biotope Novembre 2010






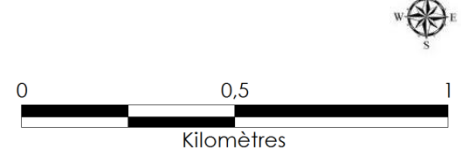
Carte 13 : Cartographie de répartition du Chabot _données Biotope, 2009



2


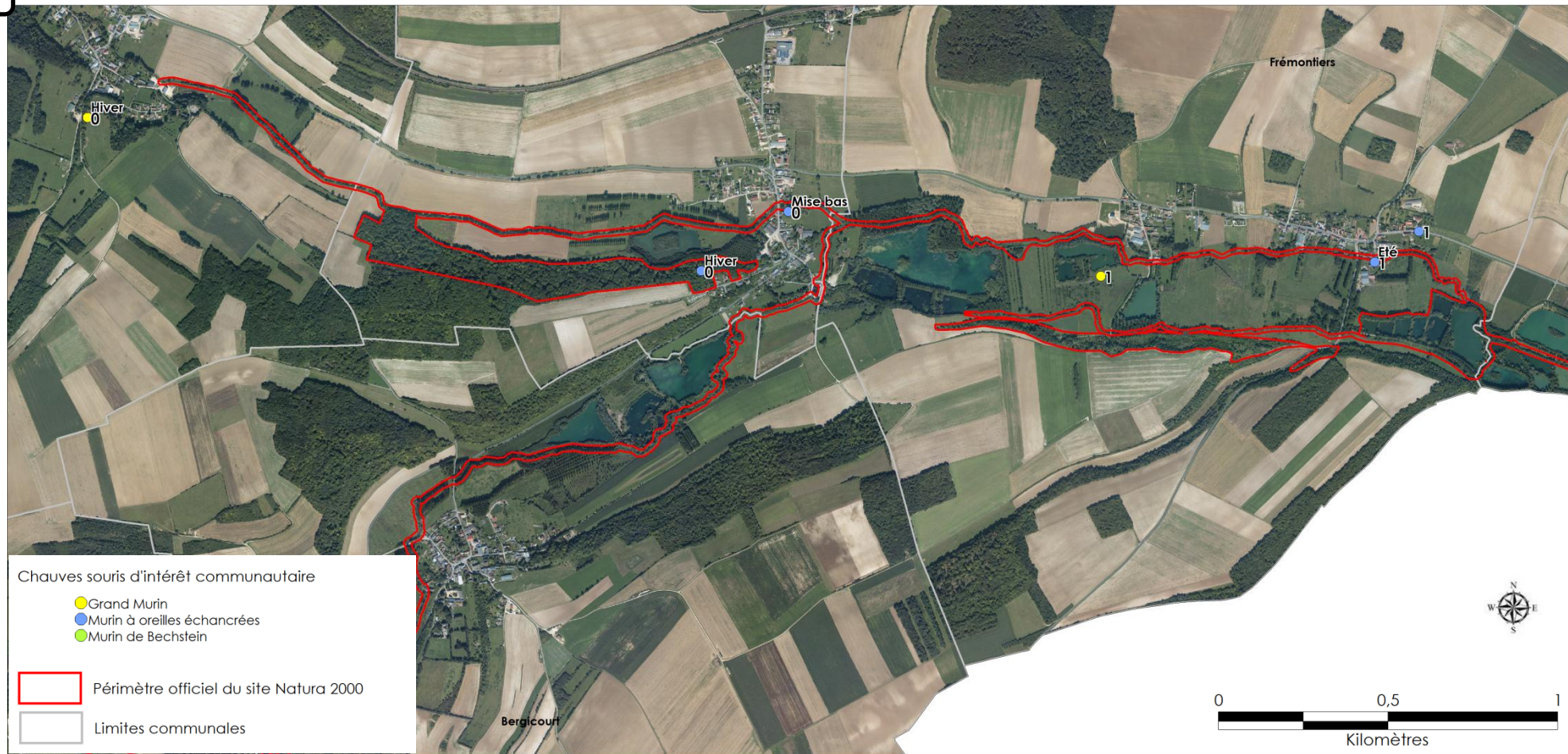


-  Zones à Chabot (*Cottus gobio*)
-  Périmètre officiel du site Natura 2000
-  Limites communales

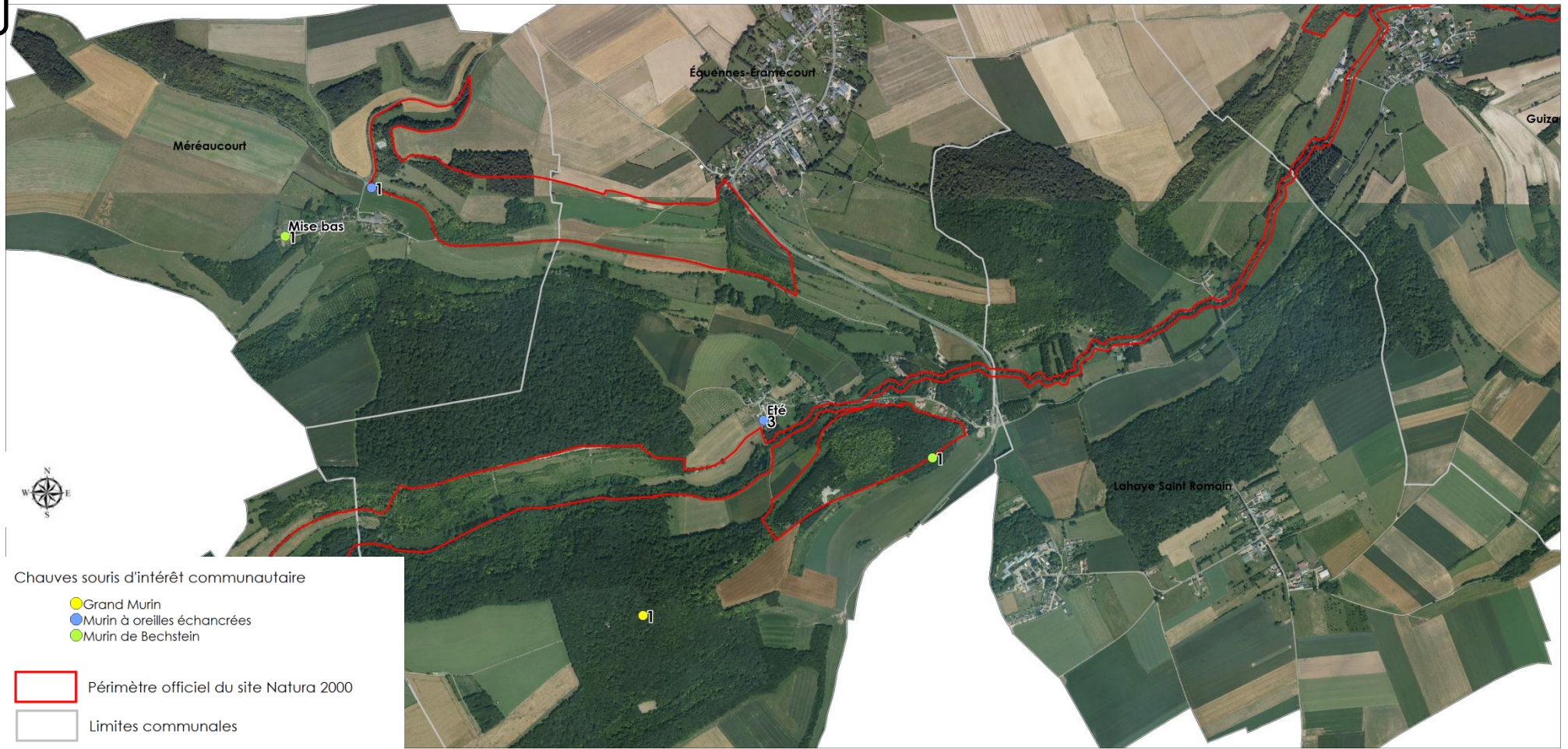


1

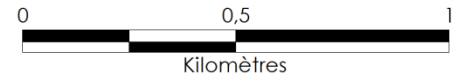
Carte 14 : Cartographie des observations de chauves-souris d'intérêt européen (types de gîtes fréquentés- Hiver, Eté, Mise bas- et nombre de spécimens)_données CENP, Picardie Nature, Biotope



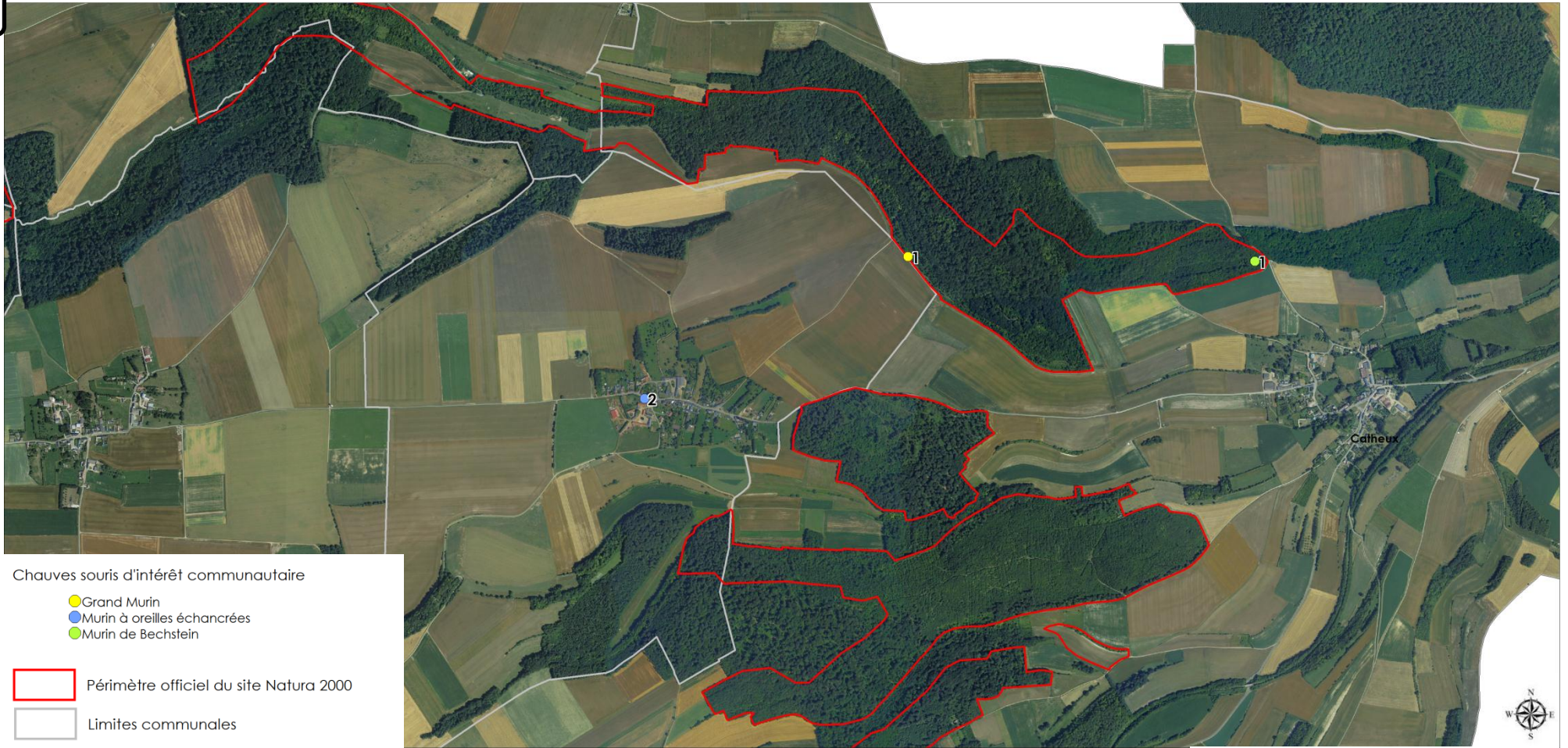
2



- Chauves souris d'intérêt communautaire
- Grand Murin
 - Murin à oreilles échancrées
 - Murin de Bechstein
- ▭ Périmètre officiel du site Natura 2000
- ▭ Limites communales



3



Chauves souris d'intérêt communautaire

- Grand Murin
- Murin à oreilles échancrées
- Murin de Bechstein

▭ Périmètre officiel du site Natura 2000

▭ Limites communales

